



Córdoba Ciudad



# Recorridos 2009



Transporte Urbano de Pasajeros

## Red TUUP


Transporte Urbano de Pasajeros de la Ciudad de Córdoba



Todos los itinerarios están sujetos a modificaciones por fuerza mayor.

- A -  
**CORREDOR AZUL**

**LÍNEA CENTRAL: Servicio**



**De B° Cervecedores a B° Santa Cecilia**

**IDA:** De Roca y Armando Sica - por ésta - Onofrio Palamara - Manuel Reyna - Ramón Villafañe - Armando Sica - López Cabrera - Richieri - Parras - Abreu de Figueroa - Javier Díaz - Valparaíso - Uladislao Frías - Maestro López - Medina Allende - Haya de la Torre - Enrique Barros - Los Nogales - Concepción Arenales - H. Irigoyen - **Chacabuco - San Jerónimo - 27 de Abril** - Paraguay - Coronel Olmedo - Av. Colón - Santa Fé - Castro Barros - Mons. P. Cabrera - Suarez de Figueroa - Alonso de Cámara - Fray Luis Beltrán - Baravino - Cayol - Cortázar - Quinquela Martín - Ob Mercadillo - hasta Borla.

**REGRESO:** De Ob Mercadillo y Borla - por ésta - G de la Concha - Quinquela Martín - Cortázar - Cayol por ésta - Baravino - Fray Luis Beltrán - Mons. P. Cabrera - Castro Barros - Santa Fé - **Av. Colón - Olmos - Salta - Ob. Salguero** - Leopoldo Lugones - H. Irigoyen - Concepción Arenales - Los Nogales - Enrique Barros - Haya de la Torre - Medina Allende - Maestro López - Uladislao Frías - Valparaíso - Emilio Civit - Villanueva - Javier Díaz - Richieri - Lopez Cabrera - Armando Sica - Ramón Villafañe - Manuel Reyna - Onofrio Palamara - Armando Sica hasta Ferreyra de Roca -

**Línea A2: Servicio**



**De B° Marquez de Sobremonte a B° Kennedy**

**IDA:** De José de Quevedo y Miguel Mojica por ésta - Tomás de Irobi - Gaspar de Medina - Suarez de Figueroa - Mons. P. Cabrera - Las Vertientes - Talavera de Madrid - Los Granaderos - Pinzón - Córdoba - Colombres - Suquía - General Guido - Brandsen - Castro Barros - Santa Fé - **Av. Colón - Gral. Paz - Velez Sarsfield - Bv. San Juan - Illia - Ituzaingó** - Hipólito Irigoyen - Concepción Arenales - Los Nogales - Enrique Barros - Haya de la Torre - Medina Allende - Maestro López - Uladislao Frías - Valparaíso - Javier Díaz - Rafael García - Drago - Bunge - hasta Bourgarthen.-

**REGRESO:** De Bunge y Bourgarthen por ésta - Valparaíso - Vecelli - Dávalos - Benatti - Dulce - Bourgarthen - Bunge - Chanetton - Valparaíso - Uladislao Frías - Maestro López - Medina Allende - Haya de la Torre - Enrique Barros - Concepción Arenales - H. Irigoyen - **Chacabuco - San Jerónimo - 27 de Abril** - Paraguay - Coronel Olmedo - Colón - Santa Fé - Palestina - Uspallata - Amado Nervo - Soldado Ruiz - Patiño - Cerrito - Los Granaderos - Mons. P. Cabrera - Suarez de Figueroa - Gaspar de Medina - Tomás de Irobi - Miguel de Mojica - hasta Gaspar de Quevedo.-

**Línea A3: Servicio**



**De B° M. de Sobremonte a B° Pilar**

**IDA:** De Gaspar de Quevedo y Miguel de Mojica por ésta - Tristán de Tejeda - Bartolomé Jaime - Cornelio Saavedra - Toledo de Pimentel - Blas de Peralta - Martel de Cabrera - López Correa - Vives - Anacreonte - Las Junturas - Góngora - N.R. Peña - Quevedo - Fraguero - Bedoya - Bv Los Andes - Brandsen - Castro Barros - Santa Fé - **Av. Colón - Av. Gral Paz - Velez Sarsfield - Hipólito Irigoyen** - Plaza España - Concepción Arenales - Los Nogales - Enrique Barros - Haya de la Torre - Valparaíso - Cruz Roja Argentina - Nores Martínez - Conc. Arenales - Richieri - De la Estación - Bruno Tapia - Tandil - Huinca Renancó - Baradero hasta Morón.

**REGRESO:** (VUELTA REDONDA) de Baradero y

Morón por ésta - Tapalque - Matanza - Quilmes - Luján - Av Pilar - Tandil - Morón - Tandil - Noroña - Baradero - (FINAL VUELTA REDONDA) - Merlo - Tandil - Richieri - Conc. Arenales - Valparaíso - Haya de la Torre - Enrique Barros - Los Nogales - Concepción Arenales - Plaza España - **Chacabuco - San Jerónimo - 27 de Abril** - Paraguay - Coronel Olmedo - Av. Colón - Santa Fé - Palestina - Faustino Allende - Avellaneda - Baigorri - Lavalleja - Góngora - Vives - López Correa - Martel de Cabrera - Blas de Peralta - Toledo de Pimentel - Cornelio Saavedra - Bartolomé Jaime - Tristán de Tejeda - Miguel de Mojica hasta Gaspar de Quevedo.

**Línea A4: Servicio**



**De B° M. de Sobremonte a B° Inaudi**

**IDA:** De Mojica y S de Figueroa - por ésta - R de Ruesga - Avila y Quirós - Martel de Cabrera - Suarez Mejías - Diego Díaz - Mons. P. Cabrera - Lascano Colodrero - Baravino - Fray Luis Beltrán - Cardeñoza - La Hierra - Los Granaderos - Virgen de la Merced - Luis Galeano - Ciudad de Tampa - Mons P. Cabrera - Castro Barros - Neuquén- 12 de octubre- Santa Fé - **Av. Colón - Gral. Paz - Velez Sarsfield - Hipólito Irigoyen** - Concepción Arenales - Valparaíso - Calle lateral DASPU - Nores Martínez - Elías Yofre - Valparaíso hasta Igarzabal.

**REGRESO:** (VUELTA REDONDA) De Valparaíso e Igarzabal por ésta - Soldado Pizarro - Capitán Castillo - Castagnari - Maldonado - Lastra - Nívoli - Valparaíso - Elías Yofre - Nores Martínez - Calle lateral DASPU - Haya de la Torre - Enrique Barros - Los Nogales - Concepción Arenales - Hipólito Irigoyen - **Chacabuco - San Jerónimo - 27 de Abril** - Paraguay - Coronel Olmedo - Av. Colón - Santa Fé - Castro Barros - Mons. P. Cabrera - Gregorio Carreras - Pedroni - Madre Rubatto - Virgen de la Merced - Los Granaderos - La Ramada - Cardeñoza - Concepción Bernejo - Quinquela Martín - Fray Luis Beltrán - Baravino - Lascano Colodrero - Mons. P. Cabrera - Toledo de Pimentel - Diego Díaz - Suarez Mejías - Vera y Aragón - R de Ruesga - S de Figueroa hasta Miguel Mojica.-

**Línea A5: Servicio**



**De Cno San Carlos Km. 4<sup>1/2</sup> al Aeropuerto/Campus Univ. Siglo 21**

**IDA:** De Cno. San Carlos Km 4<sup>1/2</sup> por éste - O'higgins - Madrid - Bjda. Pucará - **Bv Perón - San Jerónimo - 27 de Abril - Paraguay - Coronel Olmedo - Colón - Santa Fé** - Castro Barros - Monseñor P. Cabrera - Los Alemanes - Los Latinos - Buenos Aires - Monseñor P. Cabrera - hasta el Aeropuerto.

**REGRESO:** (Inicio Vuelta Redonda) Monseñor P. Cabrera e Ingreso a Aeropuerto - Aeropuerto- Ingreso a Universidad Siglo XXI - Mons. P. Cabrera (final Vuelta Redonda) M. Pablo Cabrera - Buenos Aires - De los Latinos - Los Alemanes - Mons. P. Cabrera - Castro Barros - Santa Fé - **Av. Colón - Olmos - Bv Perón** - Bjda. Pucará - Madrid - O'higgins - Cno. San Carlos - hasta Km. 4<sup>1/2</sup>.-

**Línea A6: Servicio**



**De B° Artigas a B° Los Boulevares**

**IDA:** De Monterroso y Minuzzi por ésta - Belardinelli - Uladislao Frías - Maestro López - Medina Allende - Haya de la Torre - Enrique Barros - Los Nogales - Concepción Arenales - Hipólito Irigoyen - Chacabuco - **San Jerónimo - 27 de Abril** - Paraguay - Coronel Olmedo - Av. Colón - Santa Fé - Castro Barros - Monseñor P. Cabrera - Gregorio Carreras - Pedroni - Rosas de Oquendo - Rodríguez del Busto - Cordillera - El Gaucho - Perazo - Padre Claret - Bv. Los Alemanes - De los Sirios - Bv. De los Genoveses - De los Yugoslavos - Bv. De los Alemanes - hasta Los Latinos.

**REGRESO:** De Los Alemanes y Los Latinos por ésta - Los Genoveses - Los Lombardos - Los Alemanes - De los Sirios - Garibaldi - De los Yugoslavos - Bv. Los Alemanes - Padre Claret - La Cordillera - Rodríguez del Busto - Mercedes de San Martín - Manuel Quintana - Vera y Zarate - Virgen de la Merced - Luis Galeano - Ciudad de Tampa - Monseñor P. Cabrera - Castro Barros - Santa Fé - **Av. Colón - Gral. Paz - Velez Sarsfield** - Bv. San Juan - Bv. Illia - Ituzaingó - Hipólito Irigoyen - Concepción Arenales - Los Nogales - Enrique Barros - Haya de la Torre - Medina Allende - Maestro López - Uladislao Frías - Belardinelli - Minuzzi - hasta Monterroso.-

**Línea A7: Servicio**



**Desde B° Amp. Cervecedores a B° C Sol Naciente**

**IDA:** De Armando Sica y Ferreyra de Roca por ésta Pública - Celso Barrios - Guasapampa - Calmayo - Carlos Paz - Los Hornillos - Cerro Colorado - Olimpia - Altautina - Baradero - O'higgins - Madrid - Revolución de Mayo - Bajada Pucará - Bv. Perón - **San Jerónimo - 27 de Abril** - Paraguay - Cnel Olmedo - Av. Colón - Santa Fé - Palestina - Bv. Los Andes - Soldado Ruiz - Saavedra - Zárate - Zapicán - Hicken - Drumond - Concepción Bernejo - Quinquela Martín - Cardeñoza - Buteler - Perazzo - Padre Claret - Los Alemanes - Álvarez de Toledo - calle Pública - puente - Fermín Martín - A Malusardi (Aprox 400 mts.) giro a la izquierda entrada al Barrio C Sol Naciente - por esta 650 mts hasta calle principal - fin recorrido.-

**REGRESO:** De fin de recorrido giro a la izquierda 50

mts por calle principal – giro a la izquierda cinco cuadras – giro a la derecha 150 mts – gira a la derecha por A Malusardi - Fermin Martín - puente - calle publica - Taravella - Los Alemanes - Padre Claret - Perazzo. Martín Fierro - Verdaguer - Buteler - Cardoña - Ciudad del Barco - Manuel Oribe - Padre Grenon - Magallanes - Zárate - Saavedra - Videla Castillo - Colombres - Brandsen - Castro Barros - Santa Fé – **Av. Colón - Olmos** - Bv Guzmán - Bv. Perón - Bajada Pucará - Revolución de Mayo - Madrid - O'higgins - Baradero - Caminiaga - Pigué - Altautina - Olimpia - Cerro Colorado - Los Hornillos - Carlos Paz - Calmayo - Carlos Paz - Celso Barrios - Pública hasta Ferreyra de Roca.-

**Línea A8: Servicio**



**De B° M. de Sobremonte a B° Ampliación San Pablo**  
**IDA:** De Miguel de Mojica y S de Figueroa por ésta – R de Ruesga – L de la Vega – Tejada - Ávila y Quirós - Los Regidores - Cornelio Saavedra - Toledo de Pimentel - Blas de Peralta - Martel de Cabrera - Lopez Correa - Vives - Gallardo - Cornelio Saavedra - Gaboto - Marquina - Los Granaderos - Copacabana - Cornelio Saavedra - Videla Castillo - Colombres - Brandsen - Castro Barros - Santa Fé – **Av. Colón – Av. General Paz - Velez Sarsfield** - Hipólito Irigoyen - Plaza España - Concepción Arenales - Richieri - Chile - Deodoro Roca - Revolución de Mayo - O'higgins - Baradero - Huascha - Pampayasta - Agua de Oro - Calle lateral de la Plaza hasta Cabana.-  
**REGRESO:** De Cabana y Sampacho por ésta - Agua de Oro - Pampayasta - Huascha - Baradero - O'higgins - Revolución de Mayo - Deodoro Roca - Chile - Richieri - Concepción Arenales - Hipólito Irigoyen - **Chacabuco - San Jerónimo - 27 de Abril** - Paraguay - Coronel Olmedo – Av. Colón - Santa Fé - Palestina - Los Andes - Soldado Ruiz - Cornelio Saavedra - Suquia – Calderon de la Barca - Huarte - Gaboto - Cornelio Saavedra - Gallardo - Vives - Lopez Correa - Martel de Cabrera - Blas de Peralta - Toledo de Pimentel - Los Regidores - Ávila y Quirós – Tejada – Lasso de la Vega – R de Ruesga hasta Miguel de Mojica.-

**Línea A9: Servicio**



**De Bower a Camino a San Antonio**  
**IDA:** Desde la estación de Bower por Calle Central - Camino San Carlos - Madre Sacramento. Colegio Villa Eucarística - Camino San Carlos - O'higgins - Madrid - Revolución de Mayo - Bajada Pucará - Bv. Perón - San Jerónimo - Chacabuco - Maipú - **Sarmiento - Humberto 1° - Tucumán - Tablada – Av. General Paz - Velez Sarsfield** - Hipólito Irigoyen - Concepción Arenales - Los Nogales - Enrique Barros - Haya de la Torre - Valparaíso - Camino San Antonio - ingresa a Ciudad

Angelelli y rodea la plaza en sentido antihorario - Cno. San Antonio hasta calle 3 (ingreso de B° Rivadavia).

**REGRESO:** De Camino San Antonio y Calle 3 por ésta - Calle 18 - Calle 5 - Camino San Antonio - Ingresa a Ciudad Angelelli y rodea la plaza en sentido horario - Cno. San Antonio - Valparaíso - Elías Yofre - Nores Martínez - Calle lateral DASPU - Haya de la Torre - Enrique Barros - Los Nogales - Concepción Arenales - Hipólito Irigoyen - Chacabuco - Maipú - **Sarmiento - Humberto 1° - Sucre - Av. Colón - Olmos** - Bv. Guzmán - Bv. Perón - Bajada Pucará - Revolución de Mayo - Madrid - O'higgins - Camino San Carlos - Madre Sacramento - Colegio Villa Eucarística - Camino San Carlos - Calle acceso a Bower hasta la Estación.-  
**NOTA:** En algunos horarios llega ó sale de San Antonio (final del asfalto)

**Línea A10: Servicio**




**De B° Con. San Carlos Km. 4 ½ a B° Newbery**  
**IDA:** De Camino San Carlos km. 4 ½ - calle lateral Av. De Cno San Carlos Km 4 ½ por éste - Calle lateral Circunvalación - F. De Roca - Pública - Celso Barrios - Guasapampa - Calmayo - Guasapampa - Sampacho - Agua de Oro - Pampayasta - O Higgins - Tomás Lawson - Tupac Amaru - Javier Díaz - Richieri - Concepción Arenales - Valparaíso - Haya de la Torre - Enrique Barros - Los Nogales - Conc. Arenales - Plaza España - **Chacabuco - San Jerónimo - 27 de Abril** - Paraguay - Cnel Olmedo – Av. Colón - Santa Fé - Palestina - Faustino Allende - Avellaneda - Baigorri - Lavalleja - Espinel - Fraguero - M de Mojica – Gordon - Anasagasti - Eusebione hasta Newbery  
**REGRESO:** De Eusebione y Newbery por ésta Sgto Romero – Carola Lorenzini – M Gordon – M de Mojica - Fraguero - De Constans - 28 de julio - Unquillo - Fraguero - Bedoya - Brandsen - Castro Barros - Santa Fé – **Av. Colón – Av. Gral Paz - Velez Sarsfield** - H. Irigoyen - Plaza España - Conc. Arenales - Los Nogales - Enrique Barros - Haya de la Torre - Valparaíso - Cruz Roja Argentina - Nores Martínez - Conc. Arenales - Richieri - Parras - A de Figueroa - Javier Díaz – Tupac Amaru - Olimpia – Iñigo de la Pascua – Copina – Huinca Renancó - Olaen - Caminiaga - Pampayasta - Agua de Oro - Sampacho - Carlos Paz - Calmayo - Carlos Paz - Celso Barrios - Pública - Palamara - Pública - Armando Sica - F. De Roca - Calle lateral Av. Circunvalación - Cno San Carlos hasta el Km 4 ½.

**Modalidad de INTERCAMBIO v/o TRASPASO**  
 1.a.-) Los pasajeros que transitan en las **LÍNEAS A, A2, A3, E4 o E7**, podrán realizar la **Modalidad de INTERCAMBIO v/o TRASPASO entre sí en el AREA CENTRAL**  
 2.a.-) El costo del viaje completo con el servicio de INTERCAMBIO v/o TRASPASO - será de **un viaje simple** y/o común de tarifa única.

3.a.-) El tiempo de ventana entre el ascenso y descenso de la **Modalidad de INTERCAMBIO v/o TRASPASO** será de 60 minutos.  
 4.a.-) El UNICO medio de pago para la **Modalidad de INTERCAMBIO v/o TRASPASO** es con la tarjeta electrónica.


**- C -**  
**CORREDOR AMARILLO**

**LÍNEA CENTRAL: Servicio**



**De B° Patricios (N) a CPC Ruta 20**  
**IDA:** De La Hora y Julio de Vedia por esta - Arévalo - Chachapoyas Mellian - Castro - Capdevila - Montemayor - Isasmendi - Altolaquirre - L. Malvinas Cruce FC - Bulnes - Polonia (C.P.C.) - Ruta 19 - Armenia - E. Loza - Libertad - Viamonte - Sarmiento - Humberto Primo - Tucumán Tablada – **Av. Gral. Paz - Velez Sarsfield** - A. Rodríguez - Marcelo T. de Alvear - Julio A. Roca - Av. Fuerza Aerea - (C.P.C.) - Av. Abel Hasta F. Zuñiga.  
**REGRESO:** De F. Zuñiga y kingsley por ésta - Av Fza Aerea - (C.P.C.) Av. Fza Aerea - Julio A. Roca - M. T. de Alvear - Pueyrredon - M. Estrada - Plaza España - Irigoyen - Gira Plazoleta Dean Funes - Hip. Irigoyen - Plaza España - **Chacabuco - Av. Maipu - Av. Olmos** - 24 de Septiembre - Esquiú - Catamarca - Jto Rios - Oncativo - Gral Guemes - Rincon - Gavilan - Armenia - Garibaldi - Bulnes - Cruce FFCC - Las Malvinas - Alsina - Villacorta y Ocaña - Chachapoyas - Vilches Y Montoya - Montemayor - Capdevila - Castro - Mellian - Chachapoyas - Soriano de Arevalos - De Vedia hasta De La Hora.-

**Línea C1: Servicio**



**De Bajo Yapeyú a B° Altos de Velez Sarsfield**  
**IDA:** De Sierra Grande y Costa Rica por ésta - Los Martires – Caroya – Pje Sanavirones – J.Maria – La Francia – Los Martires - Sinsacate - N. Zelanda - Bio Bio - 25 de Mayo - Perales de Machado - Gral. Guemes - R. Dominicana - Paso - Asuncion - Vespucio - San Nicolas - D. Luque - Sarmiento - H° Primo - Tucuman - Tablada – **Av. Gral Paz – Av. V. Sarsfield - 27 de Abril - M.T.Alvear - J. A. Roca E. Gonzalez - Fuencarral - La Pampa - Venus - E. Achaval - Cruza la Cañada - Kronfus R. la Torre - S. Laspiur - D. Irala - Rio Negro - Guayama - Aconquija - Baigorria - Cruza Paso a Nivel - Cacheuta - Pizarro - H. Martínez - Tafi - Cacheuta - Huiliches - Rio Negro - Pasa Puente del Canal**

- Iera Calle a la Derecha hasta Calle del otro lado de la Plaza – una cuadra gira a la izquierda – hasta ultima calle paralela a las vias del FFCC - Final de recorrido.  
**REGRESO:** De calle paralela a las vias del FFCC por ésta una cuadra – gira a la izquierda dos cuadras hasta la calle que entró - Ochava de la Plaza por Calle Paralela a la ida -Dobla a la Izquierda en la Calle que entro - Río Negro - Huiliches - Cacheuta - Tafi - H. Martínez - San Antonio - Cacheuta - Baigorria - Tronador - Guayama - Río Negro - Kronfus - Cruza la Cañada - E. Achaval - Ferreyra - A. Dumas - Alcalá - E. Gonzalez - J. A. Roca - M.T.Alvear - **Belgrano - Tucumán - Av. Colon - Av. Olmos** - 24 de Septiembre - Felix Frias - La Plata Zuviria - Copiapo - R. de Santa Fe - Int. Avalos - R. de Santa Fe - Sandino - Panama – Los Martires – La Francia - J Maria – Pje Sanavirones – Caroya – Los Martires - Costa Rica hasta Sierra Grande

**Línea C2: Servicio**




**De Mercado Frutihortícola a B° San Roque**  
**IDA:** De Mercado Frutihortícola - Alcaraz - Machioni - Bulnes - Astori - Xanaes - Urien - Cruza Paso Nivel - Las Malvinas - Carassa - Altolaquirre - Cruza Paso a Nivel - Bv. Bulnes - Allende - P. Luis Monti - Altolaquirre - Cochabamba - Viamonte - Sarmiento - Bv. Guzman - Bv. Peron - **S. Jerónimo - 27 de Abril** - P. Los Andes - Pueyrredon - Sol de Mayo - L. Agote - Isseas - Fierro - Chavez - G. Bell - Willians - Av. Abel - Figueroa hasta Kingsley  
**REGRESO:** De Figueroa y Kingsley por ésta - Willians - G. Bell - Alcorta - Isseas - L. Agote - Río Negro - Pueyrredon - P. Los Andes - Pje Funes - M. Moreno - Rodriguez Peña - **Av. Colon - Av. Olmos** - 24 de Septiembre - Roma - P. Luis Monti - Condarco - Bulnes - Cruza Paso Nivel - Las Malvinas - Cruza Paso a Nivel - Calle Urien - Urien - Xanaes - Astori - Bulnes - Machioni - Alcaraz hasta Mercado Frutihortícola.  
**Servicio Especial cada tres servicios:** B° Zepa A, B° Zepa B, Nuestro Hogar II  
**IDA:** Su ruta – calle pública s/Mercado Frutihortícola – 1° acceso de B° Zepa A – hasta 1° calle B° Zepa B – a la izquierda 1 cuadra – a la derecha 1 cuadra - a la derecha 1 cuadra – calle frente al colegio - a la derecha hasta ultima calle de B° Zepa A - a la derecha 2 cuadras – a la izquierda hasta calle pública s/calle Mercado Frutihortícola – a la izquierda – Alcaraz – su ruta.-

**Línea C3: Servicio**




**Desde B° Patricios (N) a Ciudad Universitaria**  
**IDA:** De La Hora y J. de Vedia por ésta - Villegas - Diaz Colodrero - Capdevila - C. Vidal - Leon y Pizarro - Dos B°s - Diaz Colodrero - Astorga - Victor Manuel III - Ocompis - M. Chilabert - Acapianta - Prostanto - Puerto Rico - Juan XXIII - Santiso y Moscoso - Punta del Sauce

- Las Malvinas - Cruza P. Nivel - Bulnes - Viamonte - Sarmiento - H° Primo - Tucuman - Tablada - **Av. Gral Paz - Av. V. Sarsfield** - H. Irigoyen - Plaza España - H. Irigoyen - Av. Valparaíso - Los Nogales - Dr. Barros Haya de la Torre - Allende - M. Lopez - Cruz Roja Argentina - Finaliza en la Rotonda de calle Valparaíso.  
**REGRESO:** De Rotonda calle Valparaíso - Cruz Roja Argentina - M- Lopez - Allende - Haya de la Torre - Dr Barros - Los Nogales - Valparaíso - H. Irigoyen - Plaza España - **Chacabuco - San Jerónimo - 27 de Abril - Belgrano - Av. Colon - Av. Olmos** - 24 de Septiembre - D Luque - Oncativo - Pringles - Rincon - Roma - Bulnes - Las Malvinas - Felipe II - Paysandú - Juan XXIII - Tarija - Rancagua - Calabumba - M. Chilabert - Tridentina - Victor Manuel III - Astorga - Diaz Colodrero - Dos B°s - Leon y Pizarro - C. Vidal - Capdevila - Diaz Colodrero - Villegas - J. de Vedia hasta La Hora

**Línea C4: Servicio** 

**De Camino Bajo Yapeyu a B° Matienzo**  
**IDA:** De Sierra Grande y Costa Rica por ésta - Los Martires - Castañares - Bajada de Piedra - Achupayas - Libertad - E. Loza - 25 de Mayo - D. Luque - Sarmiento - Bv. Guzman - **San Jerónimo - 27 de Abril - M. T. de Alvear** - Pueyrredon - Sol de Mayo - Av. Fuerza Aerea - Tronador - Cerro Conico - Aconquija - Lagunilla hasta Fleming.  
**REGRESO:** (Inicia vuelta redonda) De Lagunilla y Fleming - por ésta - Frontera - Pasteur - Los Pinos - V Ortiz - Diamante - Fournier - Reconquista - A Castellano - (Fin vuelta redonda) - Lagunilla - La Paz - Huergo - Alianza - L. Pinelo - Lagunilla - Aconquija - Cerro Cónico - Tronador - Av. Fza Aérea - Rotonda del Ala - Río Negro - Pueyrredón - A.M. Bas - Peredo - **Belgrano - Tucumán - Av. Colón - Av. Olmos** - 24 de Septiembre - Garibaldi - Oncativo - Acoyte - 24 de Septiembre - Los Mártires - Costa Rica hasta Sierra Grande.

**Línea C5: Servicio** 

**De B° Patricios (N) a B° Estación Flores**  
**IDA:** De La Hora y J. de Vedia por ésta - 27 de Febrero - C. Vidal - Capdevila - Altolaguirre - Villacorta - Chachapoyas - Isasmendi - Altolaguirre - Las Malvinas - Cruce FFCC - Bulnes - Viamonte - Sarmiento - Bv. Guzman - Bv. Peron - **S. Jerónimo - 27 de Abril** - P. Los Andes - Pueyrredon - Sol De Mayo - Av. Fuerza Aerea - (C.P.C.) - Av. Fuerza Aerea - Kingsley - Uritorco - Petirossi - Estocolmo hasta Av. Circunvalación.

**REGRESO:** De Av. Circunvalación y Estocolmo por ésta - Petirossi - Av. Fuerza Aerea - (C.P.C.) - Av. Fuerza Aerea - Hace Rotonda del Ala - Río Negro - Pueyrredon -

Paso Los Andes - Pje T. Funes - M. Moreno - **Av. Colon - Av. Olmos** - 24 de Septiembre - Esquiú - Catamarca - Roma - Bulnes - Cruce FFCC - Las Malvinas - Alsina - Capdevila - J. de Vedia hasta La Hora.

**Línea C6: Servicio**   
**De B° 23 de Abril a B° Arenales**

**IDA:** De Con a la Carbonada y Av Gral. Savio - por ésta - Estomba - De Las Leyes Agrarias - 11 de Setiembre - Malagueño - Av del Pilar - Tandil - Morón - Malagueño - Paso a Nivel - Rev. De Mayo - Bajada Pucará - Av Sabattini - **Balcarce - San Jerónimo - 27 de Abril - M. T. de Alvear - Bolivar - Jujuy - Av. Colón - Av. Olmos** - 24 de Setiembre - Av. Patria - Bv. Bulnes - cruce Ferrocarril - Las Malvinas - Homero - Villacorta y Ocaña - Alto Laguirre - Taboada y Lemos - Montemayor - Las Malvinas - Camino a Montecristo - hasta Benteveo (ingreso a B° Arenales)-.


**REGRESO:** (Inicio vuelta redonda) De Camino a Montecristo y C Cabrera - por ésta - La Urraca - T Peron - El Pardal - Benteveo - hasta Camino a Montecristo - (fin vuelta redonda) - Camino a Montecristo - Las Malvinas - Carassa - Alsina - Isasmendi - H de Vilcapugio - Las Malvinas - cruce FFCC - Bulnes - Av. Patria - Sarmiento - **Humberto 1° - Avellaneda - Av. Colón - Av. Olmos - Salta - Ob. Salguero** - Bv Illia - Av. Sabattini - Bajada Pucará - Revolución de Mayo - Paso a Nivel - Malagueño - Huascha - Baradero - Morón - Tapalque - Av. Del Pilar - Malagueño - 11 de Setiembre - De Las Leyes Agrarias - Estorba - Av. Gral. Savio hasta Camino a la Carbonada.-

**Servicio Especial a Fábrica Montich**  
**IDA:** Su ruta - Av. Gral. Savio - Camino a la Carbonada hasta Km 9 1/2 - ingreso Fábrica Montich.  
**REGRESO:** Desde ingreso a Fábrica Montich por camino a la Carbonada - Av. Gral. Savio su ruta.

**Línea C7: Servicio** 

**De Ciudad Universitaria a Escuela de Aviación**  
**IDA:** De Novillo Saravia Y Valparaíso - Cruz Roja Argentina - M- Lopez - Allende Haya de la Torre - Dr Barros - Los Nogales - Valparaíso - H. Irigoyen - Pza España - **Chacabuco - San Jerónimo - 27 de Abril** - Paso de los Andes - Pueyrredon - Sol de Mayo - Peredo - Punta Lara - Aguirre - L. Pinelo (Der) - Peredo - Los Platanos - Albeniz - Gauna - Rogatis - Warnes - L. Agote - Isseas - Willians - R. Arias - Av. Fuerza Aerea - A. Alegre - Recalde - Río Yuspe - Av. 53 - Calle 4 - Av. 52 - Calle 5 - Calle 51 - Entrada a Escuela de Aviación.  
**REGRESO:** De Escuela de Aviación por calle de Salida

- Calle 51 - Calle 4 - Calle 53 - Río Yuspe - Recalde - A. Alegre - Av. Fuerza Aerea - R. Arias - Willians - Isseas - Agote - Warnes - Rogatis - Gauna - Albeniz - Los Platanos - Verdi - Espora - Ceballos - A. Brown - Rogatis - P. Lozano - Peredo - Río Negro - Pueyrredon - P. Los Andes - Pje Funes - M. Moreno - Caseros - **V. Sarsfield** - H. Irigoyen - Plaza España - H. Irigoyen - Av. Valparaíso - Los Nogales - Dr. Barros Haya de la Torre - Allende - M. Lopez - Cruz Roja Argentina - Valparaíso entra al Predio

**Línea B2: Servicio** 

**De CPC Ruta 20 a B° Sachi**  
**IDA:** De Av. Fuerza Aérea - Roque Arias - Aconcagua - Fournier - Av. Fuerza Aérea - P.C. al B° (Frente CPC) - Fuerza Aérea - Av. Circunvalación - La Donosa hasta Final  
**REGRESO:** La Donosa - Av. Circunvalación - Av. Fuerza Aérea - P.C. al Centro. CPC Ruta 20

**MODALIDAD DE INTERCAMBIO Y/O TRASPASO**  
 1). Los pasajeros que acceden a la LÍNEA C6 desde B°s aledaños a Av. Malvinas, podrán realizar en parada de Av. Malvinas al 100, INTERCAMBIO y/o TRASPASO a unidades de la LÍNEA C3 con destino y/o intermedia a Ciudad Universitaria.-  
 A la inversa, los pasajeros que acceden a la LÍNEA C3 en Ciudad Universitaria, podrán realizar en la parada de ascenso/descenso ubicada al 100 de Av. Malvinas, parada INTERCAMBIO y/o TRASPASO, trasbordo a unidades de la LÍNEA C6 con destino a B°s aledaños a Av. Malvinas.-  
 2). Los pasajeros que acceden a las LÍNEAS C7, Central Amarilla y C5 desde B°s aledaños al CPC Ruta 20, podrán realizar en este lugar INTERCAMBIO y/o TRASPASO entre las líneas mencionadas en IDA y REGRESO.-  
 3). El costo del viaje completo con el servicio de INTERCAMBIO y/o TRASPASO - será de un viaje simple y/o común de tarifa única.-  
 4). El tiempo de ventana entre el ascenso, descenso y el ascenso a la segunda unidad de la Modalidad de INTERCAMBIO y/o TRASPASO será de un tiempo de 75 minutos.-  
 5). El ÚNICO medio de pago para la Modalidad de INTERCAMBIO y/o TRASPASO, es con la TARJETA ELECTRÓNICA.-

**- E -**  
**CORREDOR CELESTE**

**LÍNEA CENTRAL: Servicio** 

**De B° Colonia Lola a B° 20 de Junio**  
**IDA:** De Lola Mora y Agustín Garzón por ésta - Tulumba - Estados Unidos - Mario Bravo - San Jerónimo - Río de la Plata - Lopez y Planes - Obispo Castellanos - Entre Ríos - Concordia - Agustín Garzón - Bv. Perón - **San Jerónimo - 27 de Abril** - Mariano Moreno - Rodríguez Peña - Av. Colón - Río Bamba - Don Bosco - Calle sin nombre - Av. Colón - Carcano - Juana Manso - Vieyra Mendez - Calle Pública - Cortez Funes hasta San Juan.-

**REGRESO:** De San Juan y Cortez Funes por ésta - Calle Pública - Docentes Argentinos - Bonet - Juana Manso - Carcano - Av. Colón - Don Bosco - Río Bamba - **Av. Colón - Olmos** - Bv. Guzmán - Bv. Juan Domingo Perón - Agustín Garzón - Solares - Estados Unidos - Tulumba - Agustín Garzón - hasta Lola Mora

**Servicio Especial al Comando del III Cuerpo de Ejército**  
**IDA:** Su ruta - Av. Colon - El Tropezón - Camino a la Calera hasta Comando III Cuerpo de Ejercito.  
**Horario de llegada 06:30 hs. y 07:30 hs.** (todos los días)  
**REGRESO:** De Comando del III Cuerpo de Ejercito - Camino a la Calera - El tropezón - Av. Colon su ruta.  
**Horario de salida 13:30 hs. y 17:30 hs.** (todos los días)

**Línea E1: Servicio** 

**De B° Artigas a B° Residencial San José**  
**IDA:** De Monterosso y Minuzzi por ésta - Belardinelli - Uladislao Frías - Maestro López - Medina Allende - Haya de la Torre - Enrique Barros - Los Nogales - Concepción Arenales - Hipólito Yrigoyen - **Chacabuco - San Jerónimo - 27 de Abril** - Paso de los Andes - Duarte Quirós - Av. Colón - Ramón J. Cárcano - Pappin - Boyle - Gauss - Martinoli - hasta Buitrago.-  
**REGRESO:** De Martinoli y Buitrago por ésta (INICIO DE VUELTA REDONDA) - Ricardo Rojas - Manuel de Falla - Martinoli - (FIN DE VUELTA REDONDA EN LA ESQUINA DE BUITRAGO) - Gauss - Ramón J. Cárcano - Rotonda el Tropezón - Av. Colón - Duarte Quirós - Misiones - **Caseros - Vélez Sarsfield** - Hipólito Yrigoyen - Plaza España - Los Nogales - Enrique Barros - Haya de la Torre - Medina Allende - Maestro López - Uladislao Frías - Belardinelli - Minuzzi hasta Monterosso

**Servicio Especial:** Cada tres servicios uno ingresa hasta country El Bosque

**IDA:** Su ruta Martinolli – M. De Falla – ingreso a rotonda V. Warcalde – calle pública hasta ingreso principal a country El Bosque – a límite del ejido.

**REGRESO:** Desde límite del ejido – entrada principal de country El Bosque – por calle pública Rotonda V. Warcalde – M. De Falla – R. Martinolli – su ruta.-

**Servicio Especial:** B° Altos del Chateau y B° La Reserva ingresa a las 7:35 hs y 18:00 hs

**IDA:** Su ruta Av Carcano – calle acceso principal Complejo FERIAR Córdoba – calle enlace B° Altos del Chateau - calle ingreso B° La Reserva. (final recorrido)

**REGRESO:** De calle ingreso B° La Reserva - calle enlace B° Altos del Chateau - calle acceso principal Complejo FERIAR Córdoba – calle del Bosquesito – Av Carcano – su ruta.-

**Línea E1 Ipef:** Servicio



**De Plaza España a IPEF**

**IDA:** De IPEF – calle lateral del Estadio Chateaux – R J Carcano – Rotonda del Tropezón – Av Colón – Duarte Quirós – Bajada Caseros – Caseros – Av V Sarsfield – Hipólito Irigoyen – Plaza España.-

**REGRESO:** De Plaza España – Chacabuco – San Jerónimo – 27 de Abril – Paso de los Andes – Duarte Quiros – Av Colón – Tropezón – R J Carcano – hasta IPEF.-

De lunes a Viernes		
IPEF (sale)	Plaza España	IPEF (llega)
--	6:35	7:15
7:18	7:58	8:38
9:10	9:50	10:30
10:50	11:30	12:10
12:40	13:20	14:00
14:05	14:45	15:25
15:35	16:15	16:55
17:15	17:55	18:35
18:38	19:18	19:58
20:10	21:02	--

**Línea E2:** Servicio



**De B° Chateau Carreras a B° Renacimiento**

**IDA:** Del inicio del B° por El Hornero - La Tablada - El Zorzal - La Rioja - Calandria - Humberto 1° - Chancay - Río Bamba - Don Bosco - Falucho - Venta y Media - Arrecifes - Duarte Quirós - Zípoli – **Av. Colón - Olmos -**

24 de Septiembre - Ocampo - Arenales - Bahía Blanca - Zuviría - Posadas - Rosario de Santa Fé - Larrea - Rep. Dominicana - A. Carbó - Ob. Maldonado - Pellegrini - EE.UU - Cartechini - Saenz Peña - Río Uruguay - Agustín Garzón - Salgari - Agustín Garzón - Boedo - Estados Unidos - Callao – Lemos hasta M.Bravo.-

**REGRESO:** De Lemos y Bravo por ésta – Matheu - Callao - Estados Unidos - Boedo - Agustín Garzón - Río Uruguay - Saenz Peña - Cartechini - López y Planes - B. De Irigoyen - Ob. Maldonado - A. Carbó - Rep. Dominicana - Larrea - Rosario de Santa Fé - Posadas - Vespucio - La Plata - Zuviría - Bahía Blanca - León Morras - Vespucio - Arenales - Nudo Vial Mitre - Leopoldo Lugones - Balcarse - **San Jerónimo - 27 de Abril** - Mariano Moreno - Rod. Peña – Av. Colón - Esperanto - Santa Rosa - Zípoli - Duarte Quirós - Falucho - Don Bosco - Río Bamba - Chancay - Humberto 1° - Calandria - La Rioja - El Hornero hasta el final del B°.

**Línea E3:** Servicio



**De B° Valle Escondido a Area Central**

**IDA:** De rotonda ingreso a Valle Escondido (frente calle ingreso a colegio Villada) – por ésta – Frepublica de China – rotonda – calle Pública – M Ghandi – Av Ejército Argentino – Tropezón – **Av Colon – Av Olmos – Salta hasta 25 de Mayo.-**

**REGRESO:** De 25 de Mayo y Salta – por ésta – O Salguero – San Jerónimo – 27 de Abril – Mariano Moreno – R Peña – Av Colon – El Tropezón – E Argentino – Av M Ghandi – R de China – calle Pública hasta rotonda ingreso a Valle Escondido(frente calle ingreso a Colegio Villada.

**Línea E4:** Servicio



**De B° Don Bosco a B° Renacimiento**

**IDA:** De calle Ghandi al 500 por ésta - Costamagna - Vespignani - Ardizzone - Mascardi - Pagliere - Ghandi - Ejército Argentino - Don Bosco - Azpeitia - Concejal Peñaloza - Duarte Quirós - Misiones - Caseros - Corro - **Fragueiro – Av. Colón - Olmos -** Bv. Guzmán - Bv. Perón - Agustín Garzón - Bernardo de Irigoyen - Argandoña - Pedernera - Monteagudo - Learte - Blas Parera - Cartechini - De la Riestra - Ramos Mejías - Lemos hasta Bravo

**REGRESO:** De Bravo y Lemos por ésta - Ramos Mejías - De la Riestra - Cartechini - Blas Parera - Learte - Monteagudo - Pedernera - Lopez y Planes - Pellegrini - Entre Ríos - Concordia - Agustín Garzón - Bv. Juan

Domingo Perón - **San Jerónimo - 27 de Abril** - Paso de los Andes - Duarte Quirós - Juana Azurduy - Azpeitia - Don Bosco - Calle sin nombre - Av. Colón - Ejército Argentino - Ghandi - Pagliere - Mascardi - Ardizzone - Vespignani - Costamagna - Ghandi - por ésta hasta el 500 - ..

**Línea E5:** Servicio



**DE B° Chateau Carreras B° Parque Latino**

**IDA:** Del inicio del B° por calle El Hornero - La Tablada - Igualdad - Nazca - Hauling - Chancay - Río Bamba - 27 de Abril - Rosillos - Figueroa - La Tablada - Juncadillo - Roque Funes - Menendez Pidal - Sagrada Familia – **Av. Colón – Av. Gral Paz - Vélez Sarsfield** - Hipólito Irigoyen - Plaza España - Los Nogales - Enrique Barros - Haya de la Torre - Medina Allende - Maestro López - Uladislao Frías - Belardinelli - Inchauspe - Bielsa - José Guardado - Taboada - Viña del Mar hasta Bariloche.-

**REGRESO:** De Bariloche y Viña del Mar por ésta (inicio de vuelta redonda) - Bermudas Esquel - Las Vegas - Bariloche - Bahamas - Tirol - Viña del Mar - (final de vuelta redonda) - Armada Argentina - Velez Sarsfield - Drago - Crespo - Inchauspe - Belardinelli - Uladislao Frías - Maestro López - Medina Allende - Haya de la Torre - Enrique Barros - Los Nogales - Concepción Arenales - Hipólito Irigoyen - **Chacabuco - San Jerónimo - 27 de Abril** - Mariano Moreno - Rodriguez Peña - Av. Colón - Sagrada Familia - Menendez Pidal - Negrete - Roque Funes - Juncadillo - La Tablada - Figueroa - Deán Funes - Río Bamba - Chancay - Hauling - Nazca - Igualdad - La Tablada - El Hornero hasta el final del B°

**Línea E7:** Servicio



**De B° 1° de Mayo hasta B° Villa Urquiza**

**IDA:** De Lola Mora y Agustín Garzón por ésta - Boedo - Medrano - Guandacol - Agustín Garzón - Punilla - Corrientes - Obispo Castellanos - San Jerónimo - Pellegrini - Entre Ríos - Asunción - Morcillo - Ferroviarios - Arribeños - calle latera Av. - Bajada Pucará - Bv. Perón - **San Jerónimo - 27 de Abril** - Mariano Moreno - Rodriguez Peña – Av. Colón - Silvestre Remonda - Tablada - Pedro Zanni - Enrique Tornú - Cayetano Silva - Humberto 1° - Zípoli - Igualdad – Domingo Iros – (inicio vuelta redonda) – Av Colon - - Boulogne Sur Mer – Igualdad – (fin vuelta redonda)

**REGRESO:** De Domingo Iros e Igualdad – por ésta - Zípoli - Rioja - Aguirre Cámara - 12 de Octubre -

Enfermera Clermont – **Av. Colón - Olmos -** Bv. Guzmán - Bv. Perón - Bajada Pucará - Ferroviarios - Isassa - Galindez - Agustín Garzón - Irigoyen - San Jerónimo - Diego de Torres - Agustín Garzón - Salgari - Medrano - Boedo - Agustín Garzón - Hasta Lola Mora.

**Modalidad de INTERCAMBIO y/o TRASPASO**

1.a.-) Los pasajeros que transitan en las **LÍNEAS A, A2, A3, E4 o E7**, podrán realizar la **Modalidad de INTERCAMBIO y/o TRASPASO** entre si en el **AREA CENTRAL**. El tiempo de ventana entre el ascenso y descenso de la **Modalidad de INTERCAMBIO y/o TRASPASO** será de de 60 minutos.


2.a.-) Los pasajeros que transitan en las **LÍNEAS E, E1** podrán realizar la **Modalidad de INTERCAMBIO y/o TRASPASO** entre si. El tiempo de ventana entre el ascenso y descenso de la **Modalidad de INTERCAMBIO y/o TRASPASO** será de de 75 minutos.

3.a.-) El costo del viaje completo con el servicio de INTERCAMBIO y/o TRASPASO - será de un **viaje simple** y/o común de tarifa única.

4.a.-) El UNICO medio de pago para la **Modalidad de INTERCAMBIO y/o TRASPASO** es con la tarjeta electrónica.

**- N -  
CORREDOR NARANJA**

**LÍNEA CENTRAL:** Servicio




**De B° Ituzaingó anexo a B° Lasalle**

**IDA:** De Van Der Wals y Vucetich por ésta - Ruta 9 Sur – Av Sabattini - Bv. Illia – **Balcarse - San Jerónimo - 27 de Abril - Corro** - Fragueiro - H°. Primo - Avellaneda - Castro Barros - Caraffa - O. Pinto - R. Nuñez -Ricardo Rojas (C.P.C. Arguello). Rdo Rojas - H. Martinez - Morelos - Garzon - Sandoval Buitrago - Roland Ross - R. Barani - Poincare (Izq).-

**REGRESO:** De calle Poincare por ésta - Buitrago - Sandoval - Antequera y Castro - Morelos - H. Martinez - Rdo Rojas - L. Ferreyra - R. Nuñez - C.P.C. de Arguello - Rafael Nuñez - O. Pinto - Av. Caraffa - Castro Barros - Avellaneda - **Av. Colon - Gral. Paz - Av. Velez Sarsfield** - Bv. San Juan - Bv. Illia - Av Sabattini - Ruta 9 Sur - Vucetich - hasta van der Wals.

**Línea N1:** Servicio




**De V. Allende Parque a B° Ampl. Ferreyra**

**IDA:** De UNIDAD NACIONAL por ésta - Av. Perón - D. Alvarez - Cauque - Arrayan - Molleyaco - D. Alvarez

(Izq) - Cauque - Calle 3 - Timpayante - D. Alvarez - (C.P.C.) - R. Nuñez - O. Pinto - Av. Caraffa -Castro Barros - Avellaneda - **Av. Colón - Av. Gral Paz - Av. V. Sarsfield - Bv. San Juan - Bv. Illia** - Av. Sabattini - Bajada Pucará - R. de Mayo - Asturias - Bilbao - Mansilla - Cadiz - Montes de Oca - T. Narvaja - Malagueño - 11 de Septiembre - Ortubia - Chirino de Posadas - Zapata de Mayorga - Lateral Circunvalación - Cruza Circunvalación - Chirino de Posadas - N. de la Retama - Alvarado - Av. Gral. Savio - (Izquierda) - Mackennan - Botello - Gamarra - Perello - Cruza el arco de Amp. Ferreyra 1 cuadra - a la izquierda 1 cuadra - final recorrido.-

**REGRESO:** De final de recorrido 1 cuadra a la izquierda - Perello - Gamarra - Av. Gral. Savio - Alvarado - N. de la Retama - Chirino de Posadas - Cruza Circunvalación - Lateral Circunvalación - Zapata de Mayorga - Chirino de Posadas - Ortubia - 11 de Septiembre - Malagueño T. Narvaja - Mármol - Galicia - Andalucía - Salamanca - Castilla - R. de Mayo - Bajada Pucará - Av. Sabattini - **Bv. Illia - Balcarse - San Jerónimo - 27 de Abril - Corro** - Fraguero - H° Primo - C. Barros - Av. Caraffa - O. Pinto - R. Nuñez - (C.P.C.) - D. Alvarez - Chaquirá - Calle 3 - Cauque - D. Alvarez - Av. Perón - A. Auzzani (Der) - L. N. Alem (Izq) hasta UNIDAD NACIONAL

### Línea N2: Servicio



#### De B° Policial a Coronel Olmedo

**IDA:** De Calle Pública (ingreso a B° Policial ) y Borda por ésta - Furlong - Yaven - Torre Revello - Marimon - Ortega - Pizzolato - Hnos Ghirin - J. M. Fangio Gianini - Av. Argentina - Donato Alvarez - R. Nunez - (C.P.C.) - R. Nunez - O. Pinto - Caraffa - Castro Barros - Avellaneda - **Av. Colon - Av. Olmos** - Salta - Ob. Salguero - Bv. Illia - Av. Sabattini - Bajada Pucara - R. de Mayo - Cruza Paso a Nivel - Malagueño - Huascha - Baradero - Moron - Tapalque - Av. Del Pilar - Malagueño - 11 de Septiembre - Leyes Agrarias - Rotonda Plaza - Leyes Agrarias - 11 de Septiembre - Muñeca hasta Forest.

**REGRESO:** De Muñeca y Forest por ésta - 11 de Septiembre - Leyes Agrarias - Rotonda Plaza - Leyes Agrarias - 11 de Septiembre - Malagueño - Av. Del Pilar - Tandil - Moron - Malagueño - Cruza Paso a Nivel - R. de Mayo - Bajada Pucara - Av Sabattini - **Chacabuco - Av. Maipu - Humberto Primo** - Avellaneda - Castro Barros - Caraffa - O. Pinto - R. Nuñez - (C.P.C.) - D. Alvarez - Av. Argentina - Gianini - J. M. Fangio - Hnos Ghirin (Malalco) - Pizzolato - G. Ortega - Marimon - Torre Revello - G - Tomassini - Oresteín - M.L. Borda - hasta Calle Publica (ingreso a B° Policial).

### Línea N3: Servicio



#### De Ciudad Universitaria a Centro De Almaceneros


**IDA:** De Novillo Saravia y Valparaiso por ésta - Cruz Roja Argentina - M. Lopez - M Allende - Haya de La Torre - Dr. Barros - L Nogales - Valparaiso - H. Irigoyen - Plaza España - **Chacabuco - San Jerónimo - 27 de Abril - Corro** - Fraguero - H° Primo - Avellaneda - C. Barros Caraffa - O. Pinto - R. Nuñez - Nudo Vial - La Place - Boyle - Av. Gauss - R. Martinoli - M. De Falla - Entrada a Warcalde - Eguia Zanon - Salida de Warcalde - M. de Falla - Rdo Rojas hasta Ctro de Almaceneros.

**REGRESO:** De Centro de Almaceneros Calle Rdo Rojas por ésta - M. De Falla - Entrada a Warcalde - Eguia Zanon - Salida de Warcalde - M. de Falla - Recta Martinoli - Av Gauss - Berzelius - Papin - Laplace - Nudo Vial - R. Nuñez - O. Pinto - Caraffa - Castro Barros - Avellaneda - **Av. Colon - Av. Gral. Paz - Av V Sarsfield - H Irigoyen** - Plaza España - H. Irigoyen - Valparaiso - Los Nogales - Dr. Barros - Haya de La Torre - Allende - M. Lopez - Cruz Roja Argentina - Valparaiso - Entra al Predio.

**Modalidad de servicio:** La línea se bifurca coche de por medio

1. Un servicio ingresa a V. Warcalde
2. El otro sigue a C. de Almaceneros sin ingresar a V. Warcalde

### Línea N4: Servicio



#### De B° Policial a B° Ampliación 1° De Mayo

**IDA:** De calle pública (ingreso a B° Policial) y Borda por ésta - Peña - Marimón - Ortega - Pizzolato - Calviño - O. Cabalen - Fermin Martin - Gritti - Calle 57 (Kisling) - Darwin - Doering - Los Alemanes - Potel Junot - Rafael Nuñez - Astrada de Ponce - R. Martinoli - Nudo Vial - La Cordillera - R. del Busto - R. Nuñez - O. Pinto - Caraffa - C. Barros - Avellaneda - **Av. Colon - Gral Paz - Bv. San Juan** - Bv. Illia - Av Sabattini - Punilla - Las Arrias Guandacol - Junin - Cangallo - Medrano - Ramos Mejia - Fiambalá - Cruza Circunvalación - Calingasta Hasta Boedo - (Inicio Vuelta Redonda).

**REGRESO:** De Calingasta Hasta Entrada al B° Por Calle Publica hasta la Quinta bocacalle (Iglesia) - Giro a la izquierda 2 bocacalles - Giro a la Derecha cinco bocacalles - Giro a la Izquierda una bocacalle - Gira a la izquierda 9 bocacalles - Giro a la Izquierda 2 bocacalles hasta Tulumba - Tinogasta (Izq.) - Almagro - Piedras - Boedo - (Finaliza Vuelta Redonda) - Camino a Villa Pose (Calingasta) - Calingasta - Cruza Circunvalación - Fiambalá - R - Mejia - Medrano - Cangallo - Junin - Guandacol - La Trinchera - Pascanas - Punilla - Av. Sabattini - Bv. Illia - **Balcarse - San Jerónimo - 27 de Abril - Corro** - Fraguero - H°. Primo - Avellaneda - C.

Barros - Caraffa O. Pinto - R. Nuñez - Albornoz - Goycochea - R. del Busto - La Cordillera - Nudo Vial - R. Nuñez - Potel Junot - Los Alemanes - Doering - Darwin - Calle 57 (Kisling) - Gritti - Fermin Martin - O. Cabalen - M. Calviño - Pizzolato - Ortega - Furlong - Marimon - Peña - Borda - hasta calle pública (ingreso B° Policial)

### Línea N5: Servicio




#### De B° Villa Allende Parque a B° Las Lilas

**IDA:** De U. Nacional por ésta - Av. Perón - Linco - Cruz Alta - Rincon de Luna - D. Alvarez - Molleyaco - S. Pedro Toyos - P. Labrada - D. Alvarez - R. Nuñez - Nudo Vial - R. Nuñez - H. West - A. Gavier - T. Malbran - R. Funes - Lafinur - Amuchastegui - M. Pidal - Pje Negrete - Lamarca - Otero - Barros Pasos - Betania - V. del Pino - Cruza Puente Tablada - M. de Andrea - Roffo - A. Orgaz - Coni - Costanera - Cruza Puente Cantón - Pje. Cruz - Cassafouth - Chaco - C. Barros - Avellaneda - **Av. Colón - Gral Paz - V. Sarsfield - Bv. San Juan - Bv. Illia** - Av. Sabattini - Monserrat - Valencia - EL Escorial - Santander - Asturias - Berduc - De Sesse - Ob. Castellanos - Mármol - D. de Torres - De Escobar - Ob. Castellanos (Izq.) - hasta M. de Albornoz y De Luque - Inicio Vuelta Redonda.

**REGRESO:** De B° Las Lilas calle de Luque - Aran - Calle Pública - Rodríguez - De Luque - M. de Albornoz - Rovelli - Final Vuelta Redonda. - A. de Reynoso - D. de Torres - Montes de Oca - Ob. Castellanos - De Sesse - Berduc - Asturias - Ctda Mataderos - Castilla - Salamanca - Valladolid - Rev. de Mayo - Bajada Pucará - Bv. Perón - **S. Jerónimo - 27 de Abril - Corro - Fraguero - H° Primo** - Avellaneda - M. García - Brandsen - Biale Massé - Puente Cantón - E. Cantón - O. Pinto - Cruza Puente Tablada - Las Playas - Betania - I. Lopez - M. Larra - S. Familia - M. PIDAL - Otero - Lamarca - Pje Negrete - M. Pidal - Amuchastegui - Lafinur - R. Funes - Malbrán - Gigena - Tejada - H. West - R. Nuñez - Nudo Vial - R. Nuñez - D. Alvarez - P. Labrada - S. P. Toyos - Molleyaco - D. Alvarez - R. de Luna - Cruz Alta - Linco - Av. Perón - Hasta U. Nacional.

### Línea N6: Servicio



#### De Ciudad Universitaria a 25 de MAYO

**IDA:** De Novillo Saravia y Valparaiso - Cruz Roja Argentina - M. Lopez - Allende - Haya de la Torre - Dr. Barros - Los Nogales - Valparaiso - H. Irigoyen - Plaza España - Chacabuco - Av. Maipu - Sarmiento - H° Primo - **Tucuman - Tablada - Gral Paz - V. Sarsfield** - San

Juan - Bv. Illia - Av. Sabattini - Hace La Rotonda del Arco - Av Sabattini - Ruta 9 Sur - Entra a Ciudad de Mis Sueños por la Calle Principal Hasta Posta Policial ( 400 Mts.) - Dobra a la Derecha 6 Bocacalles de la Izquierda - Dobra a la Izquierda 50 Mts. - Dobra a la Derecha 100 Mts. y sale a Ruta 9 Sur ( Izq) hasta Fabrica Valone - Entra a la Derecha - Calle Lateral a las Vias FF.CC. - Cumbres de Gaspar - Hasta las Margaritas de B. 25 de Mayo - (INICIO DE VUELTA REDONDA).

**REGRESO:** De Las Margaritas y Cumbres de Gaspar por ésta - Calle Lateral Vias FF.CC. - Cruza el paso a Nivel - Ruta 9 Sur a la (Der). hasta B. Quintas de Ferreyra (Km 688 Estacion de Servicio Shell) - Dar la Vuelta y Regresar por Ruta 9 Sur - (FINAL DE VUELTA REDONDA) - Entra a la Derecha por la Calle que sale de Ciudad de Mis Sueños 100 Mts. - Dobra a la Izquierda 50 Mts. - Dobra a la Derecha 6 Bocacalles Hasta la Calle Principal (Posta Policial) - Dobra a la Izquierda por Calle Principal y Sale de Ciudad de Mis Sueños - Ruta 9 Sur - Cangallo - Calingasta - Cruza Circunvalación - Fiambala - Ramos Mejia - Tinogasta - Guandacol - El Fortin - Av Sabattini - Bv. Illia - Balcarse - **San Jerónimo - 27 de Abril - V. Sarsfield** - H. Irigoyen - Plaza España - H. Irigoyen - Valparaiso - Los Nogales - Dr. Barros - Haya de la Torre - Allende - M. Lopez - Cruz Roja Argentina - Valparaiso - Entra al Predio.

### LÍNEA N7: Servicio



#### De B° Ituzaingó a Area Central

**IDA** De Van Der Wals y Vucetich por ésta - James Franck - Michelson - Willian Bragg - Camino a Capilla de los Remedios - Vermouth - Baravalle - Marzano (derecha hasta final de la calle) - a la izquierda hasta el arco de entrada de Ciudad Evita - derecha 3 cuadras - calle Pública cruza 6 bocacalles - giro a la izquierda una cuadra - Huergo - Leiva - Zapata - Ruta 9 Sur - Av. Sabattini - Marconi - G. Spano - Tejedor - Goethe - Morse - Einstein - Barcelona - Ferroviarios - Arribeños - Av. Sabattini - Bv. Illia - **Chacabuco - Maipú Hasta Sarmiento**

**REGRESO:** De Maipú y Sarmiento por ésta - **Tucumán - Tablada - Av. Gral Paz - V. Sarsfield** - Bv. San Juan - Bv. Illia - Av. Sabattini - Bajada Pucara - Ferroviarios - Barcelona - E. Curie - Morse - Brayle - T. Narvaja - Av. Sabattini - Ruta 9 Sur - Zapata - Leiva - Huergo - giro a la izq. una bocacalle - giro a la derecha en 3° bocacalle dentro del B° - calle pública cruza 6 bocacalles - giro a la derecha - Sanchez de Loria - Leiva - S. Del Carril - Ruta 9 Sur - Perello - Marzano - Baravalle - Vermouth - Camino a Capilla de los Remedios - Faraday - Accame - Willian Bragg - Calle Publica - James Franck - Vucetich hasta Van der Wals.

**LINEA N8: Servicio**

**De B° Ituzaingó anexo a Area Central Mercado Norte IDA:** De Van Der Wals y Vucetich por ésta - Ruta 9 Sur - Av. Sabattini - Bv. Illia - **Balcarce - San Jerónimo - 27 de Abril hasta Corro** (Fin de Recorrido).

**REGRESO:** De De Corro y Fraguero por ésta hasta **Av. Colon - por ésta - Av. Gral. Paz - Av. Velez Sarsfield - Bv. San Juan - Bv. Illia - Av. Sabattini - Ruta 9 sur - Av. Vucetich hasta Van der Walls.-**

**LINEA: N11: Servicio**

**De B° Policial a B° Ampl. Ferreyra**

**IDA:** De Borda y calle Pública (ingreso a B° Policial) por ésta calle pública de la Escuela - dobla a la derecha cuatro bocacalles - ingresa a Policial Anexo - a la derecha cuatro bocacalles - a la izquierda cinco bocacalles - a la derecha 50 mts. - sigue derecho hasta el fondo - dobla a la izq. - al final dobla a la der. - Hace tres bocacalles - dobla a la der. - vuelve a doblar a la der. - hasta Tomasini - a la Izquierda - Peña - Marimón - Ortega - Pizzolato - Calviño - O. Cabalén - Fermín Martín - Gritti (Izq) - Cruza el Puente - B. S. Funes - Taravela - Los Alemanes - Potel Junot - R. Núñez - Caraffa - C. Barros - Avellaneda - **Av. Colón - Av. Gral. Paz - V. Sarsfield - Bv. San Juan - Bv. Illia - Av. Sabattini - Arco de Córdoba (C.P.C.) - Av. Sabattini - Carnerillo - Jachal - Fiambalá - Cruza Av. Circunvalación - Calingasta - Cangallo - Ruta 9 sur - Av. Gral. Savio - Gamarra - rotonda - Perelló - Cruza el arco de Amp. Ferreyra 1 cuadra - 1 cuadra a la izquierda - 1 cuadra a la izquierda - final de recorrido.**

**REGRESO:** De punto final de recorrido 1 cuadra a la izquierda - Perelló - Gamarra - Botello - Av. Gral. Savio - Ruta 9 sur - Cangallo - Calingasta - Cruza Circunvalación - Fiambalá - Ramos Mejía - Tinogasta - Guandacol - El Fortín - Av. Sabattini - Arco de Córdoba (C.P.C.) - Av. Sabattini - **Bv. Illia - Balcarce - San Jerónimo - 27 de Abril - Corro - Fraguero - H° Primo - Avellaneda - C. Barros - Caraffa - R. Núñez - Nudo Vial - R. Núñez - Potel Junot - L. Alemanes - Toledo - B. S. Funes (Izq) - Cruza el Puente - Gritti - Fermín Martín - O. Cabalén - M. Calviño - Pizzolato - Ortega - Furlong - Marimón - Peña - Tomasini (Der) - Hasta Calle Pública la Primera Asfaltada de la Derecha - Hace 3 Bocacalles Dobla a la Izquierda - Hasta el Fondo ( 80 Mts) - Dobla a la Izq. - Hasta el Final de la Calle (der.) - 50 Mts. dobla a la izquierda - a la derecha ingresa a Policial Anexo tres bocacalles - a la izquierda cinco bocacalles - a la derecha cuatro bocacalles - a la izquierda cuatro bocacalles - a la izquierda por calle pública (ingreso a Barrio Policial) hasta Borda.-**

**MODALIDAD DE INTERCAMBIO Y/O TRASPASO**

1.a) Los pasajeros que acceden a las Líneas N1, N2, N4 o N11 hacia el centro hasta las paradas de ascenso y descenso de pasajeros en Av. Colón entre las calles Urquiza y Fraguero, podrán realizar en esta parada INTERCAMBIO y/o TRASPASO a unidades de la LÍNEA N3 con destinos y/o intermedia a CIUDAD UNIVERSITARIA.-

1.b) A la inversa, los pasajeros que acceden a las Línea N3 en Ciudad Universitaria, podrán realizar en las paradas ubicadas en 27 de Abril entre Independencia y O. Trejo, parada INTERCAMBIO y/o TRASPASO, a las líneas N1, N2, N4, o N11 con destino y/o intermedia a B° zona Nor Oeste.-

1.c) Los pasajeros que acceden a la Línea N3 en Ciudad Universitaria, podrán realizar en las paradas ubicadas en Chacabuco e/ Corrientes y Entre Ríos, parada INTERCAMBIO y/o TRASPASO, trasbordo a unidades de las Línea N2 con destino y/o intermedia a B° zona Nor Oeste.-

1.d) Los pasajeros que acceden a la Línea N1 desde B°s aledaños a su recorrido en la Zona Sur hacia punta de línea en B°. Ferreyra, hasta las paradas de ascenso y descenso de pasajeros en ingreso a B°. Ferreyra, podrán realizar en esta parada INTERCAMBIO y/o TRASPASO a unidades de la Línea N11 con destino y/o intermedia a CPC B° Empalme o Av. Sabattini.-

1.e) A la inversa, los pasajeros que acceden a la Línea N11 en Av. Sabattini o CPC Empalme, podrán realizar en la parada de ascenso/descenso ubicada al ingreso de B°. Ferreyra, parada INTERCAMBIO y/o TRASPASO, trasbordo a unidades de la Línea N1 con destino y/o intermedia al Centro.-

2.a) El costo del viaje completo con el servicio de INTERCAMBIO y/o TRASPASO, será de un viaje simple y/o común de tarifa única.-

3.a) El tiempo de ventana entre el ascenso, descenso y el ascenso a la segunda unidad de la Modalidad de INTERCAMBIO y/o TRASPASO, será de un tiempo de 75 minutos.-

4.a) El único medio de pago para la Modalidad de INTERCAMBIO y/o TRASPASO, es con la **TARJETA ELECTRÓNICA.-**

**R****CORREDOR ROJO****LINEA CENTRAL: Servicio**

**De B° Gral. Mosconi a B° Villa El Libertador**

**IDA:** Parravicini por ésta Alem - Bulnes - Félix Frías -

Cochabamba - Allende - Roque Sáenz Peña - **Av. Gral. Paz - Av. Vélez Sarsfield** - Plaza de las Américas - Av. Armada Argentina - Congreso - Av. de Mayo - La Falda - Laboulaye - Bower - Río Quinto hasta Av. Vélez Sársfield

**REGRESO:** Av. Vélez Sársfield y Laboulaye por ésta La falda - Av. de Mayo - Anisacate - Defensa - Armada Argentina - Rotonda las Flores - Av. Vélez Sarsfield - Plaza de las Américas - Richardson - **Belgrano - Tucumán - Av. Colón - Av. Olmos** - Salta - 25 de Mayo - Av. Maipú - Esquíú - Buchardo - Jacinto Ríos - Av. Alem - Parravicini hasta Marco del Pont

**Línea R1: Servicio**

**De Guinzazú a B° Parque Futura**

**IDA:** Desde I.S. Funes y Del Kultrum - por ésta - Ruta 9 norte - Av. Juan B. Justo - Calderón de la Barca - Tucumán - Isabel la Católica - José M. Paz - Baigorri - Gianelli - Galeotti - Bv. Bulnes - Félix Frías - Cochabamba - Allende - Roque Saenz Peña - **Av. Gral. Paz - Av. Vélez Sarsfield** - Plaza de las Américas - Richardson - Ayacucho - Fuencarral - Elpidio Gonzalez - Av. Central - Paso de los Andes - Av. Baigorria - FFCC - Cacheuta - Armada Argentina - Lago Argentino - Casado - Av Renault - Guatemala - Curazao - Ushuaia - (comienzo de vuelta redonda) Nantes - Burdeos - Avignon - Cherburgo - Nantes - Usuahia - Masaya - Guanasacate - Barlovento - Pinar del Río - Bonaire - Masaya hasta Curazao (final de vuelta redonda) .-

**REGRESO:** Masaya y Curazao - por ésta - Av. Reanult - Casado - Esquel - Lago Argentino - Armada Argentina - Cacheuta - FFCC - Av. Baigorria - Mendoza - Canalejas - de la Torre - Mendoza - A. Centeno - E. Gonzalez - M. T. De Alvear - **Belgrano - Tucumán - Colón - Olmos** - Salta - 25 de Mayo - Maipú - Juan B. Justo - Alfósina Storni - Av. Juan B. Justo - Ruta 9 norte - hasta Del Kultrum.

**Línea R2: Servicio**

**De B° Guinzazú a B° Smata II**

**IDA:** Desde del Kultrum y Ruta 9 Norte - por ésta - Av. Japón - A M de Justo - A de Olmos - P Albarracín - M Moreno - Av. Juan B. Justo - E. Newbery - Sgo. Romero - C Lorenzini - M Gordon - M de Mujica - M. Fraguero - Gral. Bustos - R. S. Peña - **Av. Gral. Paz - Av. Vélez Sarsfield** - Pueyredón - Independencia - Venezuela - Medina Allende - Maestro Lopez - Uladislao Frías - Belgrano - Naciones Unidas - Paso de los Andes - Baigorria - Cacheuta - Huiliches - por ésta calle pública plaza B° SMATA. II - gira a la izquierda dos cuadras hasta calle Boulevar - dobla a la derecha una cuadra - gira a la izquierda una cuadra hasta Plazoleta de B° Mutual del Docente.

**REGRESO:** Desde Plazoleta de B° Mutual del Docente - dobla a la izquierda una cuadra hasta calle Boulevar - por ésta tres cuadras - gira a la derecha dos cuadras hasta Plaza B° S.M.A.T.A II - Calle Pública - Huiliches - FFCC - Baigorria - P.de Mendoza - Naciones Unidas - Friuli - M. Baigorria - Uladislao Frías - Maestro Lopez - Medina Allende - Venezuela - Obispo Trejo - Ambrosio Olmos - **Plaza España - Chacabuco - Rosario de S. Fé - Obispo Salguero - San Jerónimo - 27 de Abril - M.T. de Alvear - Bolívar - Jujuy** - Pte. Antártida - Lavalleja - J Luis de Cabrera - Urquiza - Baigorri - Lavalleja - Espinel - Fraguero - M de Mujica - M Gordon - C Lorenzini - Luisoni - E. Newbery - De Marchi - Anasagasti - Juan B. Justo - M Moreno - A M de Justo - Av. Japón - Juan B. Justo - Ruta 9 Norte hasta Del Kultrum.

**Servicio Especial:** Ida y Vuelta hasta Fábrica Prodismo sobre Av. Japón en horarios determinados.-

Ida y Vuelta hasta B° Villa Risler en horarios determinados.-

**Línea R3: Servicio**

**Desde BoMosconi a B° Colonia Los Pinos**

**IDA:** Parravicini - M. Del Pont - San Benito - Marambio - M. Del Pont - Capdevila - República de Siria - Maracaibo - Rep. Del Libano - M. Yadarola - Galeotti - Bulnes - Félix Frías - Cochabamba - Allende - R. S. Peña - **Av. Gral. Paz - Av. Vélez Sársfield** - Richardson - M. T. de Alvear - Santa María - Ayacucho - Finochietto - Corro - Baigorria - FFCC - San Antonio - Parga - Villavicencio - El Tirol - Capri - Mar de Ajo - Tenerife - Bermudas - Esquel - Armada Argentina - Lago Argentino - Av. F. Casado - Sosa - Realicó - 2 de Setiembre - Impira - B° Colonia los Pinos -

**REGRESO:** B° Colonia Los Pinos - Impira - 2 de Setiembre - Realicó - Sosa - Av. F. Casado - Lago Argentino - Armada Argentina - Llao Llao - Punta del Inca - Esquel - Bermudas - Tenerife - Mar de Ajo - Capri - El Tirol - Villavicencio - Tartagal - Pádua - San Antonio - FFCC - Baigorria - Pedro de Mendoza - de la Torre - Naciones Unidas - Friuli - Romagoza - S. Cáceres - Los Cocos - **Belgrano - Bv. San Juan - Ituzaingó - Rondeau - Chacabuco - Av. Maipú** - Esquíú - J.B. Justo - Magariños - República de Siria - Capdevila - M. Del Pont - Marambio - San Benito - M. Del Pont - Punta Línea Moscóni.-

**Línea R4: Servicio**

**De B° Gral. Mosconi a Univ. Católica de Córdoba**

**IDA:** De Marco del Pont y Parravicini - por ésta - Rancagua - Punta del Sauce - Mayorga - Juan XXIII - Tarija - Punta del Sauce- Colomprea - A. Illeana - Av.

Alem - Bulnes - F. Frías - Suipacha - Esquiú - Bedoya - R .S. Peña - **Avda. Gral. Paz - Av. Vélez Sársfield** - Av. Armada Argentina - Av. Kennedy - Camino a Alta Gracia hasta Universidad Católica de Córdoba

**REGRESO:** U.C.C. - Av. Kennedy - Av. Armada Argentina - Av. Vélez Sársfield - Plaza de Américas - A. Olmos - Plaza España - **Bv. Chacabuco - Rosario de Santa Fe - Ob. Salguero - San Jerónimo - 27 de Abril - Belgrano - Tucumán** - Tablada - Puente Antártida - Bv.Las Heras - Rivadeo - J. L. de Cabrera - De La Reta - Suipacha - Jacinto Ríos - Av. Alem - Yadarola - Colomprea - Paysandú - Felipe II - Rancagua - Parravicini hasta Marco del Pont.-

### Línea R5: Servicio



#### Desde B° Villa Retiro a B° Cabildo

**IDA:** Villa Retiro - Rancagua - Verdeales - Orrego - Hidalgo - Rancagua - Alarcón - Escalada - Capdevila - Chilavert - Guanasacate - Rancagua - Diagonal Ica - Av. Alem - Bulnes - Félix Frías - Libertad - O. Lagos - **Sarmiento - Salta - Ob. Salguero - Corrientes - Ituzainzó - H. Irigoyen - A. Olmos** - Independencia - Venezuela - Medina Allende - Maestro López - U. Frías - Friuli - Finochietto - Av. Vélez Sársfield - Rotonda las Flores - Av. Armada Argentina - Defensa - Congreso - Cajamarca - Cleveland - Isla Verde - Cayuqueo - Colorado hasta Guaiman

**REGRESO:** Guaiman - Colorado - Cajamarca - Congreso - Cachi - Yaco - A del Tala - Av. Armada Argentina - Rotonda Brown - Av. Vélez Sársfield - Romagosa - Friuli - U. Frías - Maestro López - Medina Allende - Venezuela - Ob. Trejo - San Luis - **Belgrano - M. T de Alvear - Belgrano - Tucumán - La Rioja - Catamarca - Maipú - Bucharado - J. Ríos - Av. Alem - D. Ica - Macatine - Chilavert - A. Capdevila - Escalada - Francisco Alarcón - Rancagua - Hidalgo - Orrego - Verdeales - Rancagua hasta Villa Retiro.-**

### Línea R6: Servicio



#### Desde Bo Mosconi a B° Cabildo

**IDA:** Marco del Pont - Parravicini - Saavedra Lamas - Arboleda - E. Muiño - Av. Florencio Parravicini - Hernández Ramírez - Roberto Casaux - Martínez Paz - Los Ticas - Huluman - Nuevo Mundo - Nueva Orleans - Cabo Contreras - Cortazar - Galeotti - Bulnes - Félix Frías - Libertad - O. Lagos - **Sarmiento - Humberto 1° - Tucumán - Tablada - Avda. Gral. Paz - Av. Vélez Sársfield** - Richardson - Venezuela - M. Allende - M. Lopez - Frías - Friuli - Av. Velez Sarsfield - Defensa - Del Trabajo - Reconquista - La Falda - Tilcara - Forestieri - Bogotá - Congreso - Cajamarca - Cleveland - Isla Verde - Cayuqueo - Colorado y Guaiman

**REGRESO:** Guaiman y Colorado - Cajamarca - A. del Tala - Cachi Yaco - Av. de Mayo - Anisacate - Tilcara - La Falda - Reconquista - A. del Trabajo - Defensa - Av. Vélez Sársfield - Rotonda Brown - Av. Vélez Sársfield - Romagosa - Friuli - Frías - M. Lopez - M. Allende - Venezuela - Richardson - A. Olmos - Plaza España - **Bv. Chacabuco - Maipú** - Esquiú - Av. J.B. Justo - Magariños - República de Siria - J. B. Mármol - Cabo Contreras - Nueva Orleans - Nuevo Mundo - Huluman - Los Ticas - Martínez Paz - Roberto Casaux - H. Ramírez - F. Parravicini - E. Muiño - Arboleda - Saavedra Lamas - F. Parravicini - M del Pont hasta P. De Línea Mosconi.-

### Línea R8: Servicio



#### Desde B° Mosconi a B° Pque Republica.

**IDA:** De Marco del Pont y F. Parravicini - por ésta - Saavedra Lamas - Podesta - Miró - Nale Roxlo - Miguel Cané - Pablo Neruda - Juan B. Justo - Calderón de la Barca - Tucumán - Isabel la Católica - Gral. Paz - Baigorri - Gianelli - Galeotti - Bulnes - Félix Frías - Cochabamba - Allende - Roque S. Peña - **Av. Gral. Paz - Av. Vélez Sársfield - Duarte Quirós** - Falucho - Av. Don Bosco - Adolfo Dávila - Santa Ana - Painé - Plaza Parque República.-

**REGRESO:** Plaza Parque República - Painé - Santa Ana - Arrecifes - Duarte Quirós - Misiones - **Caseros - Corro - Fraguero - Av. Colón - Av. Olmos - Salta - 25 de Mayo - Av. Maipú** - Esquiú - Juan B. Justo - Levenne - Miguel Cané - Nale Roxlo - G. Miró - Arboleda - Saavedra Lamas - Parravicini hasta Marco del Pont P. De Línea Mosconi

### Línea R9: Servicio



#### Desde B° Mosconi a B° Comercial

**IDA:** De M del Pont y Parravicini - por ésta - Juan B Justo - Levene - Ravignani - Neruda - Juan B Justo - Mosconi - Fraguero - Anacreonte - R Peña - Gral. Busto - R S Peña - **Av Gral. Paz - Av. Vélez Sársfield** - Plaza Brown - Av Velez Sarsfield - hasta Defensa - (comienza vuelta redonda).

**REGRESO:** comienza vuelta redonda - De Av V. Sarsfield y Defensa - por ésta - Del Trabajo - Reconquista - La Falda - Av de Mayo - Calamuchita - Balnearia - La Falda - Av de Mayo - Molinari - Bogotá - Costanera - Arica - Av V Sarsfield - (fin vuelta redonda) - Av V Sarsfield - Plaza Brown - **Av. Vélez Sársfield - Richardson - Belgrano - Marcelo T. De Alvear - Belgrano - Tucumán - Tablada** - Pte Antártida - Lavalleja - Gral. Bustos - R Peña - Góngora - Fraguero - Argenzola - Lavalleja - Espinel - Fraguero - Gral. Mosconi - J B Justo - Gral. Paz - Caniche - Parravicini hasta M del Pont.-

### Línea R10: Servicio



#### Desde B° Amp. Cabildo a B° Centro

**IDA:** Desde prolongación de calle Tunuyan y Calle Pública (Centro Comercial) de B° Amp. Cabildo - por ésta - Usuahia - Río Negro - Defensa - Río Quilpo - Arroyo de la Reducción - Río Negro - Defensa - Av. A Argentina - Rtda Brown - Av V Sarsfield - Richardson - Belgrano - **M T de Alvear - Tucumán - Tablada hasta Av Gral Paz.**

**REGRESO:** De Tablada y Gral Paz - por ésta **Velez Sarsfield** - Rtda Brown - Av A Argentina - Defensa - Salinas Grandes - Arroyo de la Reducción - Río Quilpa - Defensa - Río Negro - Usuahia - entrada a B° Amp. Cabildo - calle Pública - hasta centro comercial.-

### Línea R 11 Servicio



#### De Villa Retiro a Villa Angeleli

**IDA:** De Villa Retiro (Estación de Servicio) - Rancagua - Colectora - Calle Pública - Posta Policial - (Fte. Plaza de Ciudad de los Cuartetos) - Calle Pública - Colectora - Rancagua - Naon - Calle 31 - Plaza Juan Pablo II - Gira a la izquierda hasta S Ariño - gira a la derecha hasta S Lamas - Arboleda - Enrique Muiño - Parravicini - H. Ramírez - Ratti - Toledo - Maracaibo - República del Líbano - Yadarola - Galeotti - Bulnes - Félix Frías Libertad - **Sarmiento - Humberto Primo - Tucumán - Tablada - Av. Gral. Paz - V. Sarsfield** - entrada cancha juvenil B.Comercial camino lateral- calle pública - B° Obispo Angelelli - cominzeno vuelta redonda - calle pública - calle central del B° O. Angelelli - calle pública 4 cuadas - calle pública a la izquierda 1 cuadra - calle pública a la izquierda 4 cuadas - fin vuelta redonda.

**REGRESO:** Comienzo B° O. Angelelli - B. Hogar III - calle pública - salida Vélez Sársfield - cancha juvenil - Av. Vélez Sársfield - Plaza de las Américas - **Belgrano - Tucumán - Colón - Olmos - Salta 25 de Mayo - Maipú** - Esquiú - Juan B Justo - Magariños - República de Siria - Maracaibo - Toledo - Ratti - H Ramírez - Parravicini - Enrique Muiño - Arboleda - Saavedra Lamas - S Ariño - Calle 31 - Plaza B° Juan Pablo II - gira a la izquierda una cuadra - gira a la derecha hasta Plaza Juan Pablo II - Naon - Av Alem - Parravicini - Rancagua - Colectora - Calle Pública - Posta Policial (Fte. Plaza Ciudad de los Cuartetos) - Calle Pública - Colectora - Rancagua - Punta de Línea Villa Retiro.-

### Línea R12 Servicio



#### Desde B° Ciudad V. Retiro a La Floresta

**IDA:** De Ciudad Villa Retiro - (escuela) calle pública (5 cuadas) - a la izquierda 2 cuadas - Rancagua - Club V° Retiro a la izquierda callejón principal - hasta 1° cuadra de B° El Chingolo - a la izquierda calle pública 2 cuadas - a la izquierda ½ cuadra - a la derecha calle pública 4 cuadas - Av El Chingolo - Juan B Justo - Mercedes Moreno - P. Albarracín - M. Barreda - A M de Justo - M Moreno - Juan B Justo - Alberto Macías - F Beltrame - C. Lorenzini - Gordon - M de Mojica - Fraguero - Gral Bustos - Roque Saenz Peña - Pte. Centenario - **Av. Gral. Paz - S. Rosa - Tucumán - La Rioja - Catamarca - Salta - Olmos** - 24 de setiembre - Bajada de Piedra - Cam. Chacra de La Merced - Las Casonas Km. 10.-

**REGRESO:** Desde Las Casonas Km 10 - La Floresta - Camino Chacra de la Merced - Gavilán - Libertad - Av. Patria - Sarmiento - Pte. Sarmiento - **Humberto 1° - Tucumán** - La Tablada - Puente Antártida - Lavalleja - Espinel - Fraguero - M de Mojica - Gordon - C. Lorenzini - Luisoni - Candelaria - Felipe Beltrame - A Macías - Eusebione - E Newbery - De Marchi - Anasagasti - J B Justo - M Moreno - Alicia M de Justo - María Barreda - P Albarracín - Av El Chingolo - Calle pública 4 cuadas - ½ cuadra a la izquierda - a la derecha calle pública 2 cuadas - a la derecha callejón principal - Club V° Retiro - calle pública 6 cuadas - hasta Escuela.-

- V -

### CORREDOR VERDE

### LINEA CENTRAL: Servicio



#### De B° 20 de Junio a Bajada Pucará

**IDA:** De calle pública - por ésta - Aguirre - Asia - Santa Ana - Altoalegre - Namuncurá - Painé - Santa Ana - Sol de Mayo - San Luis - Río Negro - Batalla de Cepeda - Misiones - **Caseros - Av. Vélez Sársfield - Bv. San Juan - Bv. Illia** - Av. Sabattini hasta Bajada Pucará.-

**REGRESO:** De Av. Sabattini y Bajada Pucará - por ésta - **Bv Perón - San Jerónimo - 27 de Abril** - Paso de Andes - Bv. San Juan - Santa Ana - Painé - Namuncurá - Alto Alegre - Santa Ana - Asia - Aguirre - San Juan hasta calle pública.

### RAMAL

-a- y -de-

Cdad. Universitaria

(Con Servicio Nocturno)

**IDA:** De Caseros y V. Sarfield - por V. Sarfield -

Irigoyen - Valparaíso - Haya de la Torre (Pabellón Argentina)

**REGRESO:** De Haya de la Torre - E Barros - Los Nogales - Irigoyen - Plaza España - **Chacabuco** - **Rosario de Santa Fé - Ob. Salguero - San Jerónimo** Su Ruta.

Nota: a partir actividad Universitaria

### Línea V1: Servicio



**De B° 20 de Junio a B° Liceo 3era. Sección**

**IDA:** Desde calle pública - por ésta - San Juan - Santa Ana - Asia - Cortes Funes - Luz Vieyra Mendez - Docentes Argentinos - Juana Manso - Av. Rev. Libertadora - Av. Don Bosco - Luis de Azepeitia - Concejal Peñalosa - Duarte Quirós - Batalla de Cepeda - Misiones - Caseros - **Corro - Fraguero - Av. Colón - Av. Olmos - Salta - 25 de Mayo - Avda. Maipú** - Puente Maipú - Esquíu - Juan B. Justo - Alfonsina Storni - Z. De San Martín - J L Orrego hasta rotonda Liceo 3° - (comienza vuelta redonda)

**REGRESO:** (inicia vuelta redonda) - Desde rotonda Liceo 3° sección - J L Orrego - Z de San Martín - (termina vuelta redonda) - A. Storni - Av. Juan B. Justo - Calderón de la Barca - Tucumán - Isabel la Católica - Gral. Paz - Baigorri - Gianelli - Galeotti - Bulnes - Félix Frias - Cochabamba - Roque Sáenz Peña - **Avda. Gral. Paz - Av. Vélez Sársfield - Duarte Quirós** - Juana Azurduy - Luis de Azepeitia - Av. Don Bosco - Rotonda Tropezón - Av. Rev. Libertadora - Juana Manso - Luz V. Mendez - Cortez Funes - Asia - Santa Ana - San Juan - hasta calle pública.-

### Línea V2: Servicio



**Desde B° Villa Unión hasta Polo Sanitario**

**IDA:** desde Río Yuspe y Viedma Recalde - por ésta - Alto Alegre - Sargento Gomez - Aviador Locatelli - Santa Ana - Zelarrayán - Carrasco - Fructuoso Rivera - Av. Los Plátanos - Santa Ana - Sol de Mayo - San Luis - Río Negro - Batalla de Cepeda - Frías - Caseros - Corro - Fraguero - **Av. Colón - Av. Olmos - Bv. Guzmán - Bv. Perón** - Bajada Pucará hasta Hospital San Roque.-

**REGRESO:** Desde Hospital de Niños por Bajada Pucará - Bv. Perón - **San Jerónimo - 27 de Abril** - Paso de los Andes - Bv. San Juan - Santa Ana - Comechingones - Ferreyra - Maestro Vidal - Echeagaray - Gaona - Fructuoso Rivera - Carrasco - Roque Arias - Francisco de Araos - Guardia Nacional - Santa Ana - Pettrossi - Salvatierra - Aviador Locatelli - Sargento Gomez - Alto Alegre - Viedma Recalde hasta Río Yuspe.-

### Línea TRANSVERSAL "T"



**Empresa Prestataria: TAM S.E**

**De Plaza de Saldan a**

**B° Ampliación 1° de Mayo y B° Villa Bustos**

**IDA :** De La Plaza del Anfiteatro de Saldán por V. Sarsfield (Ejido Municipal de la Cdad. de Córdoba) - San Lorenzo - Avellaneda - San Jerónimo - Eva Perón - Bodereau - Ricardo Rojas - (CPC Arguello) - Rafael Núñez - Nudo Vial - Rafael Núñez - (Parque Autóctono) - Octavio Pinto - Puente Tablada - Monseñor de Andrea - **Av. Colón - Olmos** - Bv. Guzmán - Bv. Perón - A. Garzón - D. De Torres - Rosales - Solares - A. Garzón - Salgari - A. Garzón - Ramos Mejías - Fiambalá - Cruza Circunvalación - Cno. a Villa Posse - (Comienzo vuelta redonda) - Giro a la Izquierda por Tulumba - Tinogasta (Der) - Aycardoz (Izq) - Medrano (Der) - Hace 2 Bocacalles - Dobra a la Izquierda y hace 5 Bocacalles por Calle Pública hasta la Plaza - Dobra a la Izquierda 1 Cuadra - Dobra a la Izquierda Hasta Medrano - Medrano - Aycardoz - Talacasto - Tulumba - Tinogasta - Boedo - hasta Camino a Villa Pose (Finaliza Vuelta Redonda).-

**REGRESO:** De Boedo y Camino a Villa Pose (Calingasta) - por ésta - Cruza Circunvalación - Fiambalá - Ramos Mejía - Medrano - Boedo - A. Garzón - Punilla - Corrientes - Bancalari - Av. (1) - L. de la Torre - Solares - Corrientes - Uruguay - A. Garzón - Bv. Perón - **San Jerónimo - 27 de Abril** - Mariano Moreno - Rodríguez Peña - Av. Colón - Pedro Zanni - Octavio Pinto - Puente Tablada - Octavio Pinto - (Parque Autóctono) - Rafael Núñez - Nudo Vial - Rafael Núñez - (CPC Arguello) - Ricardo Rojas - Bodereau - Eva Perón - San Jerónimo - Avellaneda - San Lorenzo - V. Sarsfield - Kennedy Hasta Plaza Anfiteatro de Saldán.

### Particularidad de Paradas

- IDA y REGRESO: En Avda. R. Nuñez entre CPC Arguello y Parque Autóctono (Av. O. Pinto y Avda. Sagrada Familia)
- (1) En el recorrido por Avda. entre BANCALARI y LISANDRO de la TORRE **no deberá** ASCENDER NI DESCENDER PASAJEROS Y DEMARCAR la señalización de las mismas.

### Línea TRANSVERSAL "T 1"



**Empresa Prestataria: TAMSE**

**De Anfiteatro Saldan a Cdad. Universitaria (Cdad. de las Artes)**

**IDA:** De Anfiteatro de Saldan - V Sarsfield - San Lorenzo - Avellaneda - San Jerónimo - Eva Peron - Bodereau - R Rojas - CPC Arguello - Nudo Vial (14) Av. Rafael Núñez - H. Wast - Gavier - Malbrán - Roque Funes - Hilarión Plaza - Otero - N. Carranza - Sagrada Familia - Octavio Pinto - Caraffa - Castro Barros - Bv Las Heras - **Av Gral Paz - Velez Sarsfield - H Irigoyen** - Plaza España - Valparaíso - (Comienza Vuelta redonda).

**REGRESO:** (Comienza Vuelta redonda) - Valparaíso - Los Nogales - Av. E. Barros - Pabellón Argentina - Haya de la Torre - Medina Allende - M. López - (UTN) - Cruz Roja Argentina - Av. Richieri - Ciudad de las Artes - Concepción Arenales - Valparaíso - (Final Vuelta redonda) - Plaza España - **Chacabuco - R de Santa Fe - O Salguero - San Jerónimo - 27 de Abril - Jujuy** - Pte Antártida - Lavalleja - Mansilla - Duccasa - C. Barros - Caraffa - O. Pinto - M. Quintana - M. Larra - Roque Funes - Malbrán - Gigena - Tejeda - H. Wast - Av. Rafael Núñez - Nudo Vial - Av R Núñez - CPC Arguello - R Rojas - Bodereau - Eva Peron - San Jerónimo - Avellaneda - San Lorenzo - V Sarsfield - Kennedy - hasta Plaza Anfiteatro Saldan

### Modalidad de INTERCAMBIO y/o TRASPASO

1.a) Los pasajeros que acceden a las LÍNEAS T, y T1, podrán realizar en las paradas ubicadas en Rafael Núñez 4800 INTERCAMBIO y/o TRASPASO entre ambas líneas en IDA y REGRESO.-

1.b) Los pasajeros que acceden a la LÍNEA V2, de ida y regreso Barrios Ameghino, Los Plátanos en toda su trayectoria al centro hasta las paradas de ascenso y descenso de pasajeros ubicadas en Av. D. Quirós (entre calles Ing. Lopez y M. Moreno) y Caseros (entre Paraguay y M. Moreno) podran realizar modalidad de INTERCAMBIO y/o TRASPASO a la línea 500 y/o 501.

2.a) En todos los casos el costo del viaje completo con el servicio de INTERCAMBIO y/o TRASPASO será el equivalente a la tarifa que inicie el viaje

3.a) El tiempo de ventana entre el ascenso y descenso de la Modalidad de INTERCAMBIO y/o TRASPASO sera de 75 minutos.

4.a) El costo del viaje completo con el servicio de INTERCAMBIO y/o TRASPASO - será de un viaje simple y/o común de tarifa única.-

5.a) El tiempo de ventana entre el ascenso, descenso y el ascenso a la segunda unidad de la Modalidad de INTERCAMBIO y/o TRASPASO será de un tiempo de 75 minutos.-

6.a) El único medio de pago para la Modalidad de INTERCAMBIO y/o TRASPASO, es con la **TARJETA ELECTRÓNICA.**-

### 1° ANILLO Sentido Horario 500



De Olimpia y Richieri - por ésta - Concepción Arenales - Valparaíso - H de la Torre - Medina Allende - Maestro Lopez - U. Frias - Baigorria - Friuli - Naciones Unidas - Kronfus - Cruza la Cañada - Emilio Achaval - Ferreyra - A. Dumas - Alcalá - Elpidio Gonzalez - Julio A. Roca - Rotonda Ruta 20 - Río Negro - Duarte Quirós - Batalla de Cepeda - Caseros - Paraguay - Av. Colón - Pedro Zani - Arata - Silvestre Remonda - Eliseo Cantón - Puente Cantón - Pje. Benjamín Cruz - Cassafouth - Soler - Av. Castro Barros - Zapiola - Soldado Ruiz - Cornelio Saavedra - Quizquizacate - Bv. Los Granaderos - Isabel La Católica- Fray León Torres - Fraguero - Jerónimo Luis De Cabrera - De La Reta - Suipacha - Viamonte - Garzón Agulla - Juan J. Paso - Rosario de Santa Fé - Bv. Ocampo - Nudo Vial Mitre - Bajada Pucará - Revolución de Mayo - Av. Madrid - Av. Cruz Roja Argentina - Maestro Lopez(UTN) - Medina Allende - Haya de la Torre - Enrique Barros - C Arenales - Av Richieri hasta Olimpia.-

### 1° ANILLO Sentido Antihorario 501



De Olimpia y Av Richieri - por ésta - Concepción Arenales - Valparaíso - Haya de la Torre - Medina Allende - M Lopez - Av Cruz Roja Argentina - Av. Madrid - Av. Revolución de Mayo - Bajada Pucará - Nudo Vial Mitre - Bahía Blanca - Américo Vespucio - Uruguay - Paso - Salto - Roma - Cochabamba - Esquíu - Juan B. Justo - Jerónimo Luis de Cabrera - Urquiza - Trafalgar- Fraguero - Fray León Torres - Isabel la Católica - Bv. Los Granaderos Copacabana - Cornelio Saavedra - Videla Castillo - Colombres - Brandsen - Bialet Massé - Puente Cantón - Eliseo Cantón - Enfermera Clermont - Av. Colón - Mendoza - Paso de los Andes - Av. Duarte Quirós - Sol de Mayo - Av. Fuerza Aérea - Rotonda Ruta 20 - Julio A. Roca - Elpidio Gonzales - Fuencarral - La Pampa - Venus - Emilio Achaval- cruce La Cañada - Kronfus - R. de la Torre - Naciones Unidas - Friuli - U. Frías - M Lopez(UTN) - M Allende - H de la Torre - Enrique Barros - Concepción Arenales - Richieri hasta Olimpia.-

### 2° ANILLO Sentido Horario 600



De Olimpia y Richieri - por ésta - C Arenales - Valparaíso - H de la Torre - Medina Allende - Maestro Lopez - Cruz Roja Argentina - Valparaíso - J.J.Diaz -

Belardinelli – Tte. Beam – Av. Bielsa – Guardado – Padua – San Antonio – Paso a nivel – Baigorria – Tronador – Guayama – Río Negro – Villafañe – Puente s/Cañada Tronador – Pacheco de Mendoza – Lagunilla – Aarón Castellanos – Gabriela Mistral – Talma – Frontera – V. Ortiz – Olivares – D. de la Fuente – A. Argentina – Fournier – Av. Fuerza Aérea – Maestro Vidal – Deán Funes – A. Cámara – 9 de Julio – Zipoli – Puente Zipoli – Betania – J. López – M. Larra – Sagrada Familia – R. Núñez – Albornoz – Goycochea – Rodríguez del Busto – Bv. Los Granaderos – Anacreonte – Las Junturas – Góngora – Gral. Paz – Argensola – Juan B. Justo – Parravicini – César Ratti – Toledo – Av. Capdevila – Huluman – Av. Nuevo Mundo – San Mateo – Paysandú – Av. Juan XXIII – Av. Las Malvinas – Bv. Bulnes – Av. Patria – Rosario de Santa Fé – Remedios de Escalada – Yapeyú – Argandoña – Rodríguez – Lopez y Planes – Sgto. Cabral – Prov. Vascongadas – Castilla – Av. Revolución de Mayo – Cruce F.F.CC. – Malagueño – Huascha – Baradero – O'Higgins – Chascomus – Necochea – J.J. Díaz – Valparaíso – Av. Cruz Roja Argentina – M. Lopez – M. Allende – H. de la Torre – Enrique Barros – C. Arenales – Richieri hasta Olimpia.-

**2° ANILLO**  
**Sentido Antihorario 601**



De Olimpia y Av. Richieri - por ésta – Av. C. Arenales – Valparaíso – H. de la Torre – Medina Allende – M. Lopez (UTN) – Av. Cruz Roja Argentina – Valparaíso – E. Civit – Villanueva – J.J. Díaz – O'Higgins – Baradero – Morón – Malagueño – Asturias – Prov. Vascongadas – Sgto. Cabral – Juan Roque – Sanavirones – Remedios de Escalada – Garibaldi – Av. 24 de Setiembre – Av. Patria – Bv. Bulnes – Av. Las Malvinas – Av. Juan XXIII – Tarja – Localino – Frankfort – Av. Nuevo Mundo – Huluman – Los Tintines – Recalde – Av. A. Capdevila – F. de Toledo – H. Ramirez – Parravicini – Juan B. Justo – Góngora – Bv. Los Granaderos – Petorutti – F. La Camera – Castignino – R. del Busto – Av. Rafael Núñez – O. Pinto – Catellanos – Barros Pazos – Galeano – Nazaret – Av. Zipoli – Puente Zipoli – Santa Rosa Virgen de la Merced – Bv. Del Carmen – Deán Funes – Zipoli – Av. Colón – Caffèratta – Maestro Vidal – Av. Fuerza Aérea – Fournier – A. Argentina – V. Ortiz – Frontera – Talma – Lagunilla – Pacheco de Mendoza – Tronador – Puente s/Cañada – Villafañe – Río Negro – Guayama – Aconquija – Baigorria – Paso a Nivel – San Antonio – M. Parga – Taboada – Av. Armada Argentina – Oscar Cocca – V. Maceda – Belardinelli – Chaneton – Valparaíso – F.F.CC. – Cruz Roja Argentina – M. Lopez – Medina Allende – E. Barros – C. Arenales – Richieri hasta Olimpia.-

**Modalidad de INTERCAMBIO y/o TRASPASO**

1.a ) Los pasajeros que acceden a las LÍNEAS T, y T1,

podrán realizar en las paradas ubicadas en Rafael Núñez 4800 **INTERCAMBIO y/o TRASPASO** entre ambas líneas en IDA y REGRESO.-

- 1.b ) Los pasajeros que acceden a la LÍNEA V2, de ida y regreso Barrios Ameghino, Los Plátanos en toda su trayectoria al centro hasta las paradas de ascenso y descenso de pasajeros ubicadas en Av. D. Quirós (entre calles Ing. Lopez y M. Moreno) y Caseros (entre Paraguay y M. Moreno) podrán realizar modalidad de **INTERCAMBIO y/o TRASPASO** a la línea 500 y/o 501.
- 2.a ) En todos los casos el costo del viaje completo con el servicio de **INTERCAMBIO y/o TRASPASO** será el equivalente a la tarifa que inicie el viaje
- 3.a ) El tiempo de ventana entre el ascenso y descenso de la Modalidad de **INTERCAMBIO y/o TRASPASO** sera de 75 minutos.
- 4.a ) El UNICO medio de pago para la Modalidad de **INTERCAMBIO y/o TRASPASO**, es con la **Tarjeta Electrónica.-**
- 5.a ) Los pasajeros que acceden a las LÍNEAS R1, y R2, podrán realizar **INTERCAMBIO y/o TRASPASO** con la central Verde IDA y REGRESO.-
- 5.b ) El medio de pago para la Modalidad de **INTERCAMBIO y/o TRASPASO**, es con la **Tarjeta Electrónica o con el boleto.-**

**T**  
**CORREDOR TROLEBUSES**

**LÍNEA A: Servicio**



**De Mariano Fraguero a Plaza de las Américas**

**IDA:** De Avellaneda y De los Santos - por ésta - Fraguero - Pje. Pacheco - Urquiza - Campillo - Av. R. S. Pena - Pte. Centenario - **Av. Gral. Paz - Av. V. Sarsfield** hasta Rotonda Plaza de Las Américas.  
**REGRESO:** De Rotonda Plaza de las Américas y Richarson - por ésta - **Belgrano - M. T. De Alvear - Belgrano - Tucumán - La Tablada - Bv. Mitre** - Pte. Antártida - Lavalleja - Bedoya - Urquiza - Pje. Pacheco - Fraguero - De Escola hasta Avellaneda.-

**LÍNEA B: Servicio**



**De B° Pueyrredón a B° Alto Alberdi**

**IDA:** De Bv. Domingo Zipoli y **Av. Colón - por ésta - Av. Olmos** - Pte. 24 de Setiembre - Av.24 de Setiembre -

Av. Patria hasta Padre Luis Monti.-

**REGRESO:** De Padre Luis Monti y Av. Patria - por ésta - Sarmiento – Pte. Sarmiento - **Bv. Guzmán - Lima - Santa Rosa** - Avellaneda - Av. Colon Esperanto - Santa Rosa - Bv. Domingo Zípoli hasta Av. Colon.-

**LÍNEA C: Servicio**



**De B° Ameghino a B° San Vicente**

**IDA:** De De la Fuente y A. Zanni - por ésta - Felix Paz - Av. F. Aérea - Av. Julio A. Roca - Peredo - **Belgrano - Av. M.T de Alvear - Belgrano - Tucumán - Av. Colon - Av. E. Olmos** - Pte. 24 de Setiembre - Av. 24 de Setiembre - Viamonte - Larrea - R. Dominicana - A Carbó - C. Pellegrini - San Jerónimo - Ob. Castellanos - Entre Ríos - Solares - San Jerónimo hasta Plaza Lavalle.-  
**REGRESO:** De Plaza Lavalle - por San Jerónimo - B. De Irigoyen - Ob. Maldonado - A. Carbo - República Dominicana - Larrea - Roma - Sarmiento - Puente Sarmiento - Bv. Guzmán - Lima - **Santa Rosa - Av. Gral. Paz - Av. V. Sarsfield** - Achaval Rodríguez - M. T. de Alvear - Julio A. Roca - Av. Fuerza Aérea - De la Fuente - hasta Zanni.

**Líneas Diferenciales**

**LÍNEA d1**

**De B° Masse a B° Rincon Bonito**

**IDA:** De los Hornillos y Av O'higgins – por ésta – Alfaro – Richieri – Parras – B de Figueroa – J. J. Diaz – Av. Nores Martinez – Calle Lateral Daspu – Haya de la Torre – E. Barros – Los Nogales – Ingreso a Ciudad Universitaria – Av. C. Arenal – H. Irigoyen – Plaza España – **Bv. Chacabuco - San Jerónimo – 27 de Abril – Corro – Fraguero – Humberto Primo** – Avellaneda – Av. Castro Barros – Emilio Caraffa – Octavio Pinto – Av. Rafael Núñez – Recta Martinoli – Manuel de Falla – Ricardo Rojas Hasta Av. Bodereau.

**REGRESO:** De Av Bodereau y Ricardo Rojas – por ésta – Manuel de Falla - Recta Martinoli - Av. Rafael Núñez– Octavio Pinto –Emilio Caraffa- Av. Castro Barros – **Avellaneda – Av. Colón – Av. General Paz – V. Sarsfield** - H. Irigoyen - Plaza España – H. Irigoyen – Av. C. Arenal – Ingreso Ciudad Universitaria – Los Nogales – E. Barros – H. de la Torre – Calle lateral Daspu – N. Martinez – E. Civil – Bustamante – J. J. Diaz – Richieri – O'higgins – Calmayo – Ansenusa – Los Hornillos hasta O'higgins.

Frecuencia: cada 10 minutos

**LÍNEA d2**

**De B° Ituzaingó a Área Central**

**IDA:** de Watt y Av Vucetich - Sabattini - Bajada Pucara - Bv. Presidente Perón - **San Jerónimo - 27 de Abril – M. de T. Alvear** - Ayacucho - Jujuy hasta Deán Funes.  
**REGRESO:** de Deán Funes y Jujuy - por ésta - **Av. Colon – Av. Olmos** - Bv. Guzmán - Bv. Presidente Perón – Bajada Pucará - Av. Sabattini – Av Vucetich – hasta Watt: cada 16 minutos

**LÍNEA d3**

**De C.P.C. Rancagua B° Patricios a B° Matienzo**

**IDA:** De C.P.C. Rancagua - Vernet y Rancagua por esta - Arturo Capdevila - Av. Leandro N. Alem - Bulnes - Viamonte - Sarmiento – **Humberto Primo - Tucumán – Tablada - Av. Gral. Paz - 27 de Abril** - Paso de los Andes – Duarte Quirós – Maestro Vidal – Av. Fuerza Aérea – Fleming – hasta Frontera.  
**REGRESO:** De Frontera y Díaz de la Fuente – por ésta – Reconquista – G. Bell - Av. Fuerza Aérea – Maestro Vidal – Duarte Quirós – Bajada Caseros – **Caseros – Corro – Fraguero – Av. Colón – Av. Olmos** – 24 de setiembre- Roma – Bulnes - Paso a Nivel - Av. Leandro N. Alem – Arturo Capdevila – Róterdam - Cosenza - Rancagua hasta Vernet - CPC Rancagua.  
Frecuencia: cada 15 minutos

**LÍNEA d4**

**De Universidad Siglo 21 (Aeropuerto) a Rotonda Ingreso Ciudad Universitaria**

**IDA:** Universidad Siglo 21 – calle interna hasta camino pajas blancas – calle ingreso Aeropuerto – calle egreso Aeropuerto – Av. La Voz del Interior – Monseñor Pablo Cabrera – Castro Barros – Santa Fe. - **Av. Colon – Av. Vélez Sarsfield** – Av. H. Irigoyen - Plaza España – Av. H. Irigoyen hasta Rotonda de ingreso de Ciudad Universitaria y Av. Arenales.  
**REGRESO:** de Rotonda de ingreso de Ciudad Universitaria y Av. Arenales por Av. H. Irigoyen, Plaza España - Bv. Chacabuco - **San Jerónimo - 27 de Abril** - Paraguay – Coronel Olmedo – Av. Colon – Santa Fe - Castro Barros - Monseñor Pablo Cabrera - Av. La Voz del Interior calle ingreso Aeropuerto – calle egreso Aeropuerto - (Camino a Pajas Blancas) – calle interna Universidad Siglo 21. Frecuencia: cada 14 minutos

**LÍNEA d5**

**De B° Valle del Cerro a B° Jardín Hipódromo.**

**IDA:** De Fader y Gavier - por ésta – Malbran - Roque Funes – Menéndez Pidal – Gimenez Pastor – Barros Pasos – Luis Galeano – Nazaret – Bv. Zipoli – Santa

Rosa – Bv. Del Carmen – Deán Funes – Zipoli - Av. Colon - **Av. Gral. Paz** – **Av. Vélez Sarsfield** – H. Irigoyen – Plaza España - Ingreso a Ciudad Universitaria - Los Nogales - E. Barros - Haya de la Torre – Maestro López - U. Frías - Cruz Roja Argentina - Av. Valparaíso – Vecelli - Angélico hasta Sancio.

**REGRESO:** De Angélico y Sancio - por ésta - Av. Valparaíso – Cruz Roja Argentina – U. Frías - Maestro López – (U.T.N.) Haya de la Torre – Enrique Barros – Los Nogales - H. Irigoyen - Plaza España – Bv. Chacabuco - **San Jerónimo - 27 de Abril** - Paraguay - Coronel Olmedo – Av. Colón – Bv. Zipoli – Rufino Cuervo – Betania – Lopez – Mariano Larra – Sagrada Familia – Menendez Pidal – Roque Funes – Malbran - Gigena - Fader hasta Gavier. Frecuencia: cada 10 minutos

### **LINEA d6**

**De Parque Liceo II Sección a Pque. Atlántica.**

**IDA:** De Alonso de Ercilla y Storni - por ésta – Juan B. Justo - Góngora – Lavalleja – Anacreonte – Fragueroiro – J. L. de Cabrera - Roque S. Peña- **Av. General Paz - Av. V. Sarsfield** – Plaza de las Américas - Richardson – M. Allende – M. Lopez – U. Frías – Friuli – Naciones Unidas – A. M. Bas – Finocchietto – Corro - San Antonio - Parga- Río Hondo hasta Huiliches.

**REGRESO:** De Huiliches y Tartagal - por ésta - La Padula - San Antonio - cruce FFCC - Corro- Naciones Unidas - Friuli- U. Frías – M. Lopez – M. Allende – Richardson - **Belgrano – Tucumán – Humbert 1°** – Lavalleja – J. L. de Cabrera – Urquiza – Baigorri – Lavalleja – Argensola – J. B. Justo – Storni hasta Alonse de Ercilla (rotonda).

Frecuencia: cada 18 minutos

### **Modalidad del Servicio Diferencial**

**Horario:**

Lunea a Viernes: de 06:00 hs. a 22:00 hs.

Sábados: de 06:00 hs. a 14:00hs.

**Tarifa:** Dos cospeles de Primera Sección y/o el valor equivalente con la tarjeta sin contacto

**Modalidad de Intercambio y/o Traspaso:**

- El costo del viaje con esta modalidad sera de un viaje común de la tarifa diferencial
- El tiempo de ventana en esta modalidad será de 50 minutos entre la cancelación del primer viaje y la segunda cancelación en otra línea diferencial
- No esta autizada esta modalidad en la misma línea que se origino el primer viaje
- El único medio de pago para esta modalidad es la tarjeta sin contacto



### **AREA DE SERVICIO DEL TRANSPORTE URBANO DE PASAJEROS**

**Área "A" :** \* Corredor **ROJO** - **R-**  
\* Corredor **VERDE** - **-V-**  
\* Líneas de **Circunvalación**  
\* Líneas de **Transversal**  
\* Líneas **Diferenciales**

- T.A.M. S.E.  
Parravicini N° 3895 B° Mosconi  
Te 4335476 / 77

**Área "B" :** \* Corredor **AZUL** - **A-**  
\* Corredor **CELESTE** - **-E-**

- Cdad. de Córdoba S.A.C.I.F  
Camino a San Carlos Km. 4 ½  
Te 4641478 – 4644242

**Área "C" :** \* Corredor **AMARILLO** - **C-**  
\* Corredor **NARANJA** - **-N-**

- Coniferal S.A.C.I.F  
B. de Avila N° 169 B° Las  
Palmas Te 4845552 – 4844208

**Área "T" :** \* **TROLEBUSES** - **A / B / C -**

- T.A.M. S.E. – División Trolebuses  
Viamonte esq. Libertad Te

**RED BUS**  
Bv Illia 356 Te 4276740  
Empresa a cargo de la distribución de cospeles  
y tarjetas electrónicas  
Reclamos  
Lunes a Viernes de 9:00 a 18:00 hs

**Municipalidad de Córdoba**  
*Actualizado por el  
Dpto. Estudio y Planificación  
Dirección de Transporte*  
*Pagina web:cordoba.gov.ar*  
  
*26 –mayo -2009*